

# ARVUT

SINERGIA EM  
MEIO AMBIENTE



Terminal Rio Grande do Sul S.A.



**ESTUDO DE IMPACTO  
AMBIENTAL (EIA)**

**VOLUME IV**

**CAPÍTULO 5.3**

**TERMINAL RIO GRANDE DO  
SUL S.A.**

PORTO ALEGRE, MARÇO DE 2026.



Terminal Rio Grande do Sul S.A.

## SUMÁRIO

5. DIAGNÓSTICO AMBIENTAL .....	10
5.3. Meio Socioeconômico.....	10
5.3.1. Metodologia.....	10
5.3.2. Caracterização da População.....	11
5.3.3. Infraestrutura e Serviços Públicos .....	20
5.3.4. Uso e Ocupação do Solo .....	25
5.3.5. Plano Diretor e o Zoneamento Urbano .....	27
5.3.6. Usos da Água, Lazer e Turismo .....	27
5.3.7. Atividades Produtivas .....	31
5.3.8. Comunidades Ribeirinhas e Pesca .....	33
5.3.9. Comunidades Tradicionais.....	37
5.3.10. Patrimônio Arqueológico, Histórico, Artístico e Cultural .....	39
5.3.11. Paisagem .....	51
5.3.12. Resultados das Entrevistas .....	52
5.3.13. População Diretamente Afetada .....	73
Bibliografia .....	74
Anexos.....	79

## ÍNDICE DE FIGURAS

Figura 1. Colônia de pescadores e associações de pescadores presentes no município do Rio Grande (Fonte: Mapa das Organizações da Sociedade Civil, 2025).....	37
Figura 2. Localização das comunidades indígenas no Município do Rio Grande e suas respectivas distâncias do empreendimento. ....	39



Terminal Rio Grande do Sul S.A.

## ÍNDICE DE FOTOS

Foto 1. Trapiche de pesca em frente as residências das entrevistas 9, 10 e 11, Bairro Santa Tereza. ....	34
Foto 2. Vista de uma das casas inventariadas. ....	50
Foto 3. Vista de uma das casas inventariadas. ....	50
Foto 4. Vista de uma das casas inventariadas. ....	50
Foto 5. Vista interna de uma das casas inventariadas. ....	50
Foto 6. Entrevistado ficha 03, bairro Santa Tereza. ....	52
Foto 7. Entrevistada ficha 08, bairro Santa Tereza. ....	52
Foto 8. Entrevistada ficha 19, bairro BGV. ....	53
Foto 9. Entrevistado ficha 32, bairro BGV. ....	53
Foto 10. Entrevistado ficha 02, bairro Barra Nova. ....	53
Foto 11. Entrevistada ficha 42, bairro Barra Velha. ....	53
Foto 12. Esgoto a céu aberto em frente as residências das entrevistas 9, 10 e 11, Bairro Santa Tereza. ....	71
Foto 13. Esgoto a céu aberto em frente as residências das entrevistas 9, 10 e 11, Bairro Santa Tereza. ....	71
Foto 3. Vala de escoamento superficial de esgoto. ....	72
Foto 4. Vala de escoamento superficial de esgoto. ....	72

## ÍNDICE DE GRÁFICOS

Gráfico 1. Pirâmide Etária, por grupo de idade (Fonte: Censo IBGE 2022). ....	12
Gráfico 2. População residente por domicílio (Fonte: Censo IBGE 2022). ....	13
Gráfico 3. Evolução do IDESE no município do Rio Grande, 2013 a 2021 (Fonte: IDESE, 2024). ....	15





Terminal Rio Grande do Sul S.A.

Gráfico 4. Valor do Índice de Vulnerabilidade da Família por dimensão de interesse (Fonte: Secretaria de Desenvolvimento Social do Rio Grande do Sul, 2025).....	16
Gráfico 5. Fluxo migratório para o município do Rio Grande, para o período de 2020 a 2025 (Fonte: SisMigra).....	17
Gráfico 6. Áreas de Atuação das Organizações da Sociedade Civil no município do Rio grande (Fonte: Mapa das Organizações da Sociedade Civil, 2025).....	19
Gráfico 7. PIB do município do Rio Grande por Setores Econômicos no ano de 2021 (Fonte: IBGE, 2021). ....	31
Gráfico 8. Estabelecimentos empresariais por porte no município do Rio Grande (Fonte: SEBRAE/RS).....	32
Gráfico 9. Estabelecimentos empresariais por setor no município do Rio Grande (Fonte: SEBRAE/RS).....	32
Gráfico 10. Total de trabalhadores formais por setor no município do Rio Grande (Fonte: SEBRAE/RS).....	33
Gráfico 11. Pirâmide etária dos entrevistados.....	54
Gráfico 12. Distribuição percentual do grau de escolaridade dos entrevistados. ....	54
Gráfico 13. Distribuição percentual da ocupação dos entrevistados. ....	55
Gráfico 14. Distribuição percentual da naturalidade dos entrevistados. ....	56
Gráfico 15. Distribuição percentual da declaração de etnia dos entrevistados. ....	57
Gráfico 16. Distribuição percentual da situação dos domicílios dos entrevistados. ....	57
Gráfico 17. Distribuição percentual do tipo de material que constitui os domicílios dos entrevistados. ....	58
Gráfico 18. Distribuição dos bens de consumo que cada entrevistado possui.....	59
Gráfico 19. Distribuição percentual dos entrevistados que possuem ou não fornecimento de energia elétrica em suas residências.....	59
Gráfico 20. Distribuição percentual do tipo de abastecimento de água dos entrevistados. ....	60



Terminal Rio Grande do Sul S.A.

Gráfico 21. Distribuição percentual do tipo de esgotamento sanitário das residências dos entrevistados. ....	60
Gráfico 22. Distribuição percentual de como os entrevistados descartam os seus resíduos. ....	61
Gráfico 23. Distribuição percentual do tipo de pavimentação existente na rua dos entrevistados. ....	61
Gráfico 24. Distribuição percentual do tipo de atendimento à saúde que os entrevistados utilizam. ....	62
Gráfico 25. Distribuição percentual do tipo de transporte que os entrevistados utilizam.	62
Gráfico 26. Distribuição percentual das respostas dos entrevistados quando questionados sobre a estrutura de pavimentação de ruas e calçadas. ....	63
Gráfico 27. Distribuição percentual das respostas dos entrevistados quando questionados sobre os serviços de saneamento básico. ....	64
Gráfico 28. Distribuição percentual das respostas dos entrevistados quando questionados sobre os serviços de coleta de resíduos. ....	64
Gráfico 29. Distribuição percentual das respostas dos entrevistados quando questionados sobre a estrutura de saúde pública. ....	65
Gráfico 30. Distribuição percentual das respostas dos entrevistados quando questionados sobre os equipamentos de educação pública. ....	66
Gráfico 31. Distribuição percentual das respostas dos entrevistados quando questionados sobre a oferta de transporte coletivo. ....	66
Gráfico 32. Frequência das respostas dos entrevistados quando questionados sobre suas percepções quanto aos possíveis problemas, conflitos ou impactos ambientais. ....	67
Gráfico 33. Frequência das respostas dos entrevistados quando questionados sobre sugestões para solucionar os problemas, conflitos ou impactos ambientais identificados no seu dia a dia. ....	68



Terminal Rio Grande do Sul S.A.

Gráfico 34. Distribuição percentual das respostas dos entrevistados quando questionados se a instalação e operação de mais um terminal marítimo poderia vir a ser uma atividade positiva ou negativa para a qualidade de vida da população. ....	69
Gráfico 35. Distribuição percentual das respostas dos entrevistados quando questionados se a instalação e operação de mais um terminal marítimo poderá gerar mais impactos ao meio ambiente. ....	69
Gráfico 36. Frequência das respostas dos entrevistados quando solicitados que escolhessem quais seriam os aspectos positivos advindos da instalação e operação de mais um terminal marítimo. ....	70
Gráfico 37. Frequência das respostas dos entrevistados quando solicitados que escolhessem quais seriam os aspectos negativos advindos da instalação e operação de mais um terminal marítimo. ....	70

## ÍNDICE DE TABELAS

Tabela 1. Estabelecimentos de saúde no Município do Rio Grande (Fonte: DATASUS, 2025). ....	20
Tabela 2. Matrículas por etapa nas escolas do Município do Rio Grande no ano de 2024 (Fonte: Censo Escolar, 2024). ....	21
Tabela 3. Frota de veículos do município do Rio Grande, período de 2024 a 2020 (Fonte: IBGE, 2025). ....	22
Tabela 4. Classes de uso e ocupação dos solos no município do Rio Grande /RS e respectivas áreas. ....	25
Tabela 5. Classes de uso e ocupação dos solos dentro da Área de Influência Direta do empreendimento e respectivas áreas. ....	26
Tabela 6. Naufrágios registrados na costa do município do Rio Grande (Fonte: Capitânia dos Portos do Rio Grande do Sul). ....	29
Tabela 7. Produção pesqueira dos entrevistados. ....	35
Tabela 8. Registros de sítios arqueológicos encontrados no Município do Rio Grande (Dados obtidos junto a artigos científicos). ....	41





Terminal Rio Grande do Sul S.A.

Tabela 9. Registros fósseis encontrados no Município do Rio Grande (Dados obtidos junto a artigos científicos).....	45
Tabela 10. Bens imateriais reconhecidos no Município do Rio Grande (Fonte: IPHAE, 2021). .....	48
Tabela 11. Ocupação dos entrevistados.....	55
Tabela 12. Naturalidade dos entrevistados.....	56

## ÍNDICE DE ANEXOS

Anexo 1. Formulário de entrevista.....	80
Anexo 2. Mapa com a divisão distrital do Município do Rio Grande.....	81
Anexo 3. Mapa do número de habitantes por setor censitário do Município do Rio Grande, tanto na AI quanto na AID.....	82
Anexo 4. Mapa das zonas urbana e rural do Município do Rio Grande.....	83
Anexo 5. Organizações da Sociedade Civil dentro da Área de Influência Direta do empreendimento.....	84
Anexo 6. Mapa com a localização dos estabelecimentos de saúde no Município do Rio Grande.....	102
Anexo 7. Mapa com a localização dos estabelecimentos de ensino no Município do Rio Grande.....	103
Anexo 8. Mapa de Uso e Ocupação dos Solos na AI do Empreendimento.....	104
Anexo 9. Mapa de Uso e Ocupação dos Solos na AID do Empreendimento.....	105
Anexo 10. Mapa com as Macroáreas do Plano Diretor Municipal.....	106
Anexo 11. Mapa dos principais pontos turísticos do Município do Rio Grande.....	107
Anexo 12. Mapa das Áreas de Exclusão de Pesca.....	108
Anexo 13. Mapa das Áreas de Pesca.....	109



Terminal Rio Grande do Sul S.A.

Anexo 14. Mapa de localização das comunidades indígenas e quilombola existentes no Município do Rio Grande.....	110
Anexo 15. Mapa com a localização dos sítios arqueológicos existentes no Município do Rio Grande. ....	111
Anexo 16. Sítios arqueológicos registrados no município do Rio Grande (Dados obtidos junto ao IPHAN/CNSA).....	112
Anexo 17. Inventário de Bens Culturais do Município do Rio Grande.....	127
Anexo 18. Mapa com a localização dos Bens Culturais do Município do Rio Grande. ....	138
Anexo 19. Mapa com a localização das entrevistas realizadas. ....	139



Terminal Rio Grande do Sul S.A.

## 5. DIAGNÓSTICO AMBIENTAL

### 5.3. MEIO SOCIOECONÔMICO

#### 5.3.1. Metodologia

O diagnóstico socioeconômico é uma importante ferramenta de análise para a elaboração de planos e projetos em diversas áreas. Consiste na captação de dados relativos à dinâmica social, envolvendo os laços de relacionamentos entre os integrantes da área de estudo. A principal função de um diagnóstico é identificar os pontos de conflitos e as potencialidades na área em estudo. Essas informações servirão de base para a formulação de ações correspondentes e adequadas a cada local e situação.

A elaboração deste diagnóstico fez uso tanto de dados quantitativos como qualitativos, pois, neste trabalho, entendem-se estes como elementos complementares um ao outro para produção de informações pertinentes. Conforme atenta Quivy & Campenhoudt (2005), não há quantificação sem qualificação prévia: é necessário ter uma noção das distinções qualitativas entre categorias sociais, antes que se possam medir quantas pessoas pertencem a uma ou outra categoria. Ou seja, não há análise estatística sem interpretação.

A realização deste trabalho foi baseada em duas etapas: na primeira etapa buscou-se realizar revisão de dados secundários do Município do Rio Grande/RS, estes dados foram obtidos de fontes públicas, privadas, monitoramentos ambientais, publicações científicas pertinentes a cada um dos temas abordados, bem como consultas a base de dados oficiais. Já a segunda etapa, a qual ocorreu no período de 21 a 25 de abril de 2025, foi composta pela coleta de dados primários para complementação do diagnóstico do meio Socioeconômico no Município do Rio Grande/RS, para tanto se realizou a coleta de dados *in situ* na Área de Influência Direta (AID) do projeto, através da realização de entrevistas com a comunidade, objetivando a realização de um diagnóstico participativo junto à mesma.

As entrevistas foram executadas através da aplicação de questionário semiestruturado, composto por 18 (dezoito) questões (Anexo 1), que pretendeu caracterizar o perfil do entrevistado, incluindo seu perfil econômico, bem como conhecer o ponto-de-vista do morador acerca da infraestrutura e serviços públicos ofertados pelo município e ainda sua percepção quanto os problemas ambientais, caso existentes, e por





Terminal Rio Grande do Sul S.A.

fim sua opinião a respeito dos aspectos positivos e/ou negativos advindos da instalação e operação do empreendimento.

No total foram realizadas 156 entrevistas no Município do Rio Grande/RS. As abordagens foram realizadas de forma fragmentada e aleatória ao longo do período de amostragem, feitas diretamente com a população em suas próprias residências, restaurantes, ruas, etc. Destaca-se que o número de entrevistas realizadas dependeu diretamente do número de residências situadas dentro das áreas de influência do empreendimento, bem como da receptividade dos residentes em aceitar fazer parte das entrevistas.

Os questionários foram aplicados nos bairros: Santa Tereza, Bairro Getúlio Vargas (BGV), Dom Bosquinho, Nossa Senhora dos Navegantes, Salgado Filho, Vila Militar e Centro, localizados nas Zonas do Porto Novo e Central; bem como nos bairros Vila Mangueira, Barra Nova e Barra Velha, localizados na Zona Portuária Industrial.

### **5.3.2. Caracterização da População**

#### **5.3.2.1. História da Ocupação**

Cidade mais antiga do estado, Rio Grande está localizada na margem Sul do estuário que conduz ao oceano as águas da imensa Laguna dos Patos e seus afluentes. Em 1680, Portugal funda a Colônia do Sacramento, na margem esquerda do estuário do Prata, defronte a Buenos Aires.

A cidade do Rio Grande nasceu com o desembarque do Brigadeiro Silva Paes em 19 de fevereiro de 1737. Em 13 de dezembro de 1751, a vila do Rio Grande recebia a sua primeira demarcação oficial, trabalho este que demandou até o dia 16 de dezembro. A vila estava situada no local onde hoje está a Praça Sete de Setembro, porém com o crescimento da população, a parte mais povoada encontra-se próxima ao Moinho de Vento, nomenclatura derivada de um estabelecimento moageiro que fornecia farinha para os primeiros habitantes do Rio Grande.

Rio Grande também é considerado um centro cultural e polo econômico da região, em função da presença de universidades federais e particulares, além do Porto do Rio Grande, considerado o sexto maior porto brasileiro em movimentação de contêineres, e o terceiro



Terminal Rio Grande do Sul S.A.

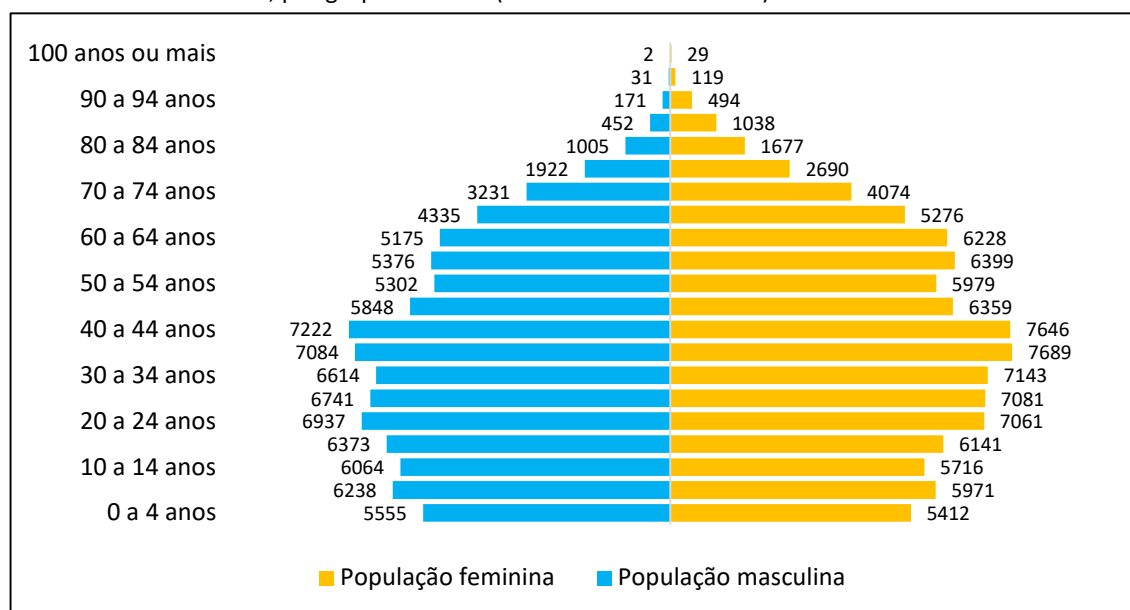
em movimentação de cargas. No Anexo 2 é possível observar a atual classificação distrital do município.

### 5.3.2.2. Fatores Demográficos

O município do Rio Grande apresenta uma área territorial de 2.698,077 km<sup>2</sup>, segundo dados do IBGE (2023). A área urbana possui 64,78 km<sup>2</sup>, cuja densidade demográfica é de 72,79 hab/km<sup>2</sup>. Nos mapas do Anexo 3 é possível observar o número de habitantes por setor censitário tanto da AIJ do empreendimento quanto da AID, conforme os dados obtidos junto ao Censo (2022).

A distribuição por gênero é equilibrada (Gráfico 1), havendo uma proporcionalidade maior tanto de homens como de mulheres na faixa etária entre 0 e 14 anos. Destaca-se a proporção de adultos acima de 20 anos disponíveis para o mercado de trabalho, além da população de jovens de 10 a 19 que apresenta resultado semelhante, indicando a força econômica e seu potencial de crescimento.

Gráfico 1. Pirâmide Etária, por grupo de idade (Fonte: Censo IBGE 2022).

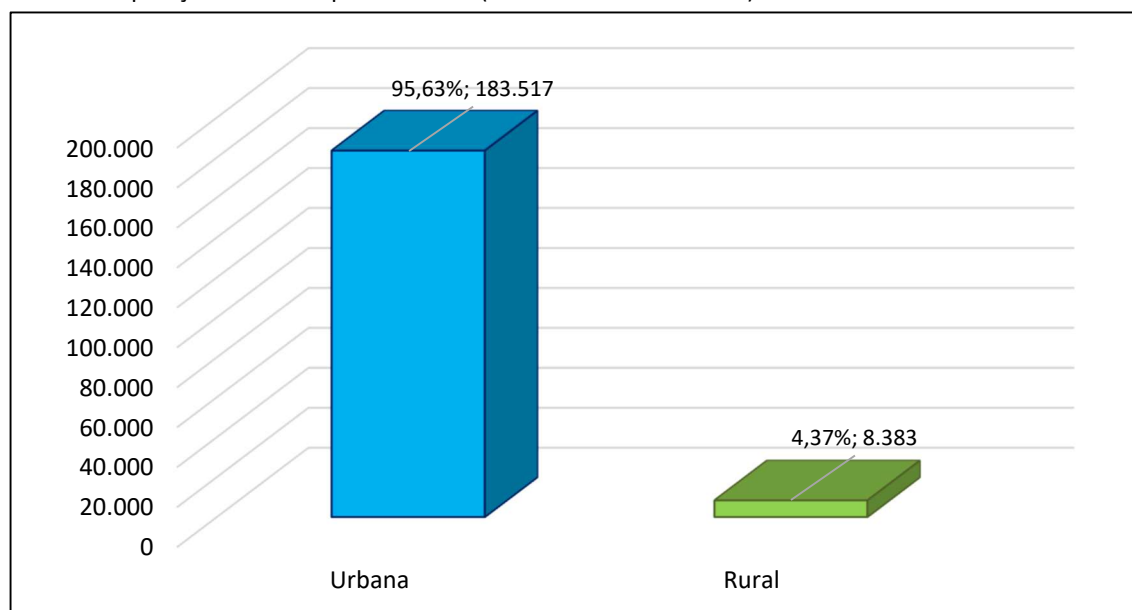


O município do Rio Grande apresenta, conforme o Gráfico 2, uma distribuição por gênero equilibrada, sendo composta 52,23% por pessoas do sexo feminino e 47,77% por pessoas do sexo masculino. Além disso, nos dados do Censo do IBGE (2022), é perceptível a menor proporção da população rural no município, que representa cerca de 4,37% do total de habitantes (mapa no Anexo 4).



Terminal Rio Grande do Sul S.A.

Gráfico 2. População residente por domicílio (Fonte: Censo IBGE 2022).



#### 5.3.2.2.1. Crescimento Populacional

As estimativas de crescimento da população são realizadas pelo método geométrico. Em termos técnicos, para se obter a taxa de crescimento ( $r$ ), subtrai-se 1 da raiz enésima do quociente entre a população final ( $P_t$ ) e a população no começo do período considerado ( $P_0$ ), multiplicando-se o resultado por 100, sendo "n" igual ao número de anos no período, conforme:

$$r = \left[ \left( \sqrt[n]{\frac{P_t}{P_0}} \right) - 1 \right] \times 100$$

A taxa de crescimento populacional do município segundo o Censo de 2022 foi de - 0,23%.

#### 5.3.2.2.2. Índice de Gini

O Índice de Gini é um indicador que mensura a distribuição de renda em um território. Por meio dele, é possível determinar a desigualdade social e a concentração de renda em diferentes níveis territoriais, além de estabelecer comparativos entre eles. Seus indicadores variam de zero a um, onde o valor zero representa a situação de igualdade (todos possuem a mesma renda), e o valor um é o oposto (uma só pessoa possui toda a riqueza). O índice Gini do município para o Rio Grande é de 0,51.





Terminal Rio Grande do Sul S.A.

#### 5.3.2.2.3. Indicadores Sociais

Indicadores Sociais são referências estatísticas sobre aspectos da vida de uma nação que, em conjunto, retratam o estado social desta e permitem conhecer o seu nível de desenvolvimento social. Os Indicadores Sociais constituem um sistema, isto é, para que tenham sentido é preciso que sejam vistos uns em relação aos outros, como elementos complementares de um mesmo conjunto.

Os Indicadores sociais apresentados neste diagnóstico serão os seguintes: Índice de Desenvolvimento Humano (IDH), Objetivos de Desenvolvimento do Milênio (ODM), Índice de Desenvolvimento Socioeconômico e Mapa de Pobreza e Desigualdade (IDESE) e Produto Interno Bruto (PIB).

#### Índice de Desenvolvimento Humano (IDH)

O conceito de Desenvolvimento Humano é a base do Relatório de Desenvolvimento Humano (RDH), publicado anualmente, e do Índice de Desenvolvimento Humano (IDH). Ele parte do pressuposto de que para aferir o avanço de uma população não se deve considerar apenas a dimensão econômica, mas também outras características sociais, culturais e políticas que influenciam a qualidade da vida humana.

O objetivo da elaboração do Índice de Desenvolvimento Humano é oferecer um contraponto a outro indicador muito utilizado, o Produto Interno Bruto (PIB) per capita, que considera apenas a dimensão econômica do desenvolvimento. Além de computar o PIB per capita, depois de corrigi-lo pelo poder de compra da moeda de cada país, o IDH também leva em conta dois outros componentes: a longevidade e a educação. Para aferir a longevidade, o indicador utiliza números de expectativa de vida ao nascer. O item educação é avaliado pelo índice de analfabetismo e pela taxa de matrícula em todos os níveis de ensino. A renda é mensurada pelo PIB per capita, em dólar PPC (paridade do poder de compra, que elimina as diferenças de custo de vida entre os países). Essas três dimensões têm a mesma importância no índice, que varia de zero a um.

Aos poucos, o IDH se tornou referência mundial. É um índice-chave dos Objetivos de Desenvolvimento do Milênio das Nações Unidas e, no Brasil, tem sido utilizado pelo governo federal através do Índice de Desenvolvimento Humano Municipal (IDH-M), que pode ser consultado no Atlas do Desenvolvimento Humano no Brasil, um banco de dados



Terminal Rio Grande do Sul S.A.

eletrônico com informações socioeconômicas sobre os 5.507 municípios do país, os 26 Estados e o Distrito Federal (Programa das Nações Unidas para o Desenvolvimento - PNUD).

O IDH varia de zero a um e permite que se classifique o País, o Estado e os municípios em três níveis de desenvolvimento: baixo (índices até 0,499), médio (entre 0,500 e 0,799) ou alto (maiores ou iguais a 0,800).

O IDH-M do município do Rio Grande, de acordo com o IBGE (2010), é de 0,744.

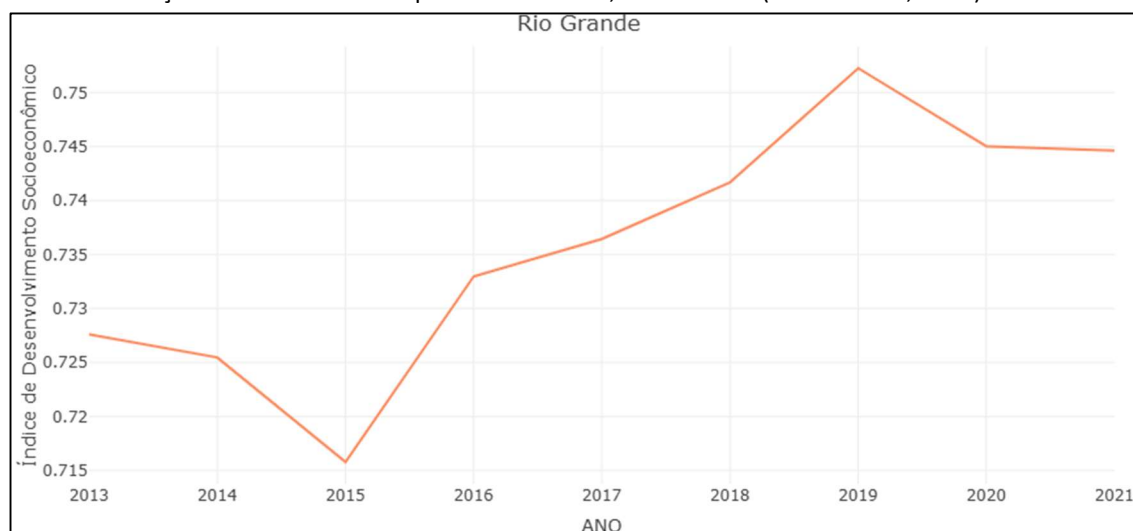
### Índice de Desenvolvimento Socioeconômico (IDESE)

O Índice de Desenvolvimento Socioeconômico (IDESE) é um índice sintético desenvolvido pela Fundação de Economia e Estatística (FEE) que avalia os municípios gaúchos quanto à Educação, à Renda e à Saúde, considerando aspectos quantitativos e qualitativos do processo de desenvolvimento.

Segundo a FEE (2007), ele tem por objetivo mensurar e acompanhar o nível de desenvolvimento do Rio Grande do Sul e de seus municípios. Já o Conselho Regional de Desenvolvimento (COREDEs) tem a finalidade de informar a sociedade e orientar os governos municipais e estaduais nas suas políticas socioeconômicas. O IDESE varia de zero a um e, assim como o IDH, permite que se classifique o Estado, os municípios ou os COREDEs em três níveis de desenvolvimento: baixo (índices até 0,499), médio (entre 0,500 e 0,799) ou alto (maiores ou iguais a 0,800).

A evolução do IDESE no município do Rio Grande pode ser observada no Gráfico 3.

Gráfico 3. Evolução do IDESE no município do Rio Grande, 2013 a 2021 (Fonte: IDESE, 2024).





Terminal Rio Grande do Sul S.A.

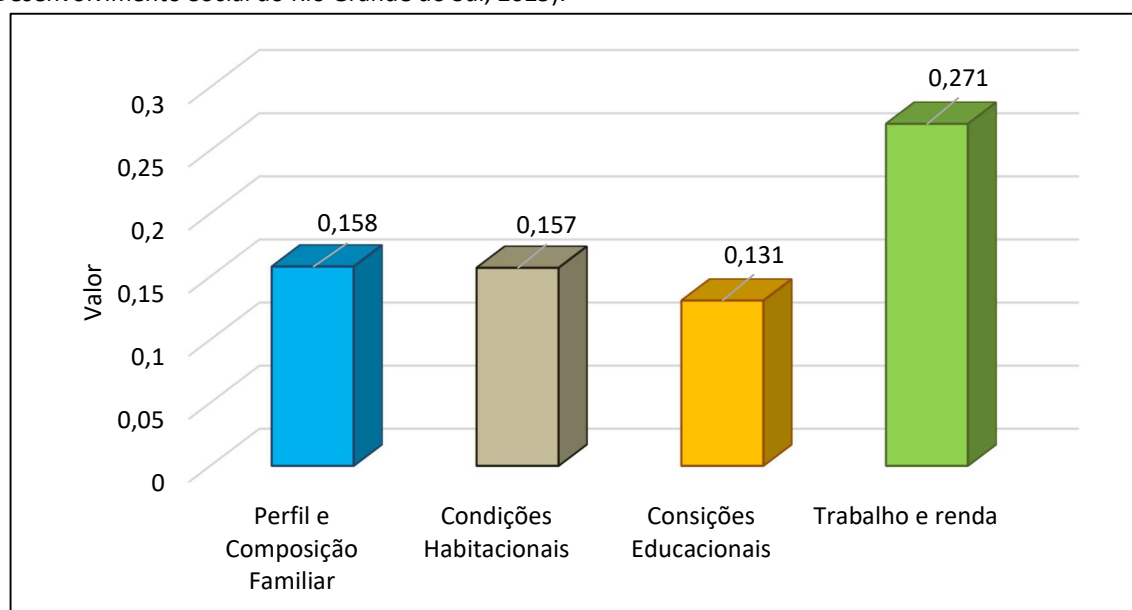
### Índice de Vulnerabilidade da Família (IVF)

O Índice de Vulnerabilidade da Família (IVF), regulamentado pelo Decreto nº 57.919, foi desenvolvido pela Secretaria de Desenvolvimento Social (Sedes) e visa mensurar as vulnerabilidades das famílias inscritas no Cadastro Único no Estado.

O IVF é obtido através da média aritmética das quatro dimensões: Perfil e Composição Familiar, Condições Habitacionais, Condições Educacionais, e Trabalho e Renda. O Índice de Vulnerabilidade da Família do Rio Grande do Sul varia de 0 a 1, e quanto mais próximo de 1, mais vulnerável é a situação da família.

Em 2024 o município do Rio Grande possuía 25.184 famílias no Cadastro Único e seu IVF foi de 0,179. O valor do índice por dimensão pode ser observado no Gráfico 4.

Gráfico 4. Valor do Índice de Vulnerabilidade da Família por dimensão de interesse (Fonte: Secretaria de Desenvolvimento Social do Rio Grande do Sul, 2025).



#### 5.3.2.2.4. Movimentos Migratórios

Para caracterização do fluxo migratório para o município do Rio Grande foi realizada uma pesquisa junto a base de dados do Sistema de Registro Nacional Migratório (SisMigra), a qual contém registros administrativos de todos os imigrantes com vistos de entrada regular no país, exceto aqueles temporários concedidos por motivo de turismo (Dados atualizados até fevereiro de 2025).

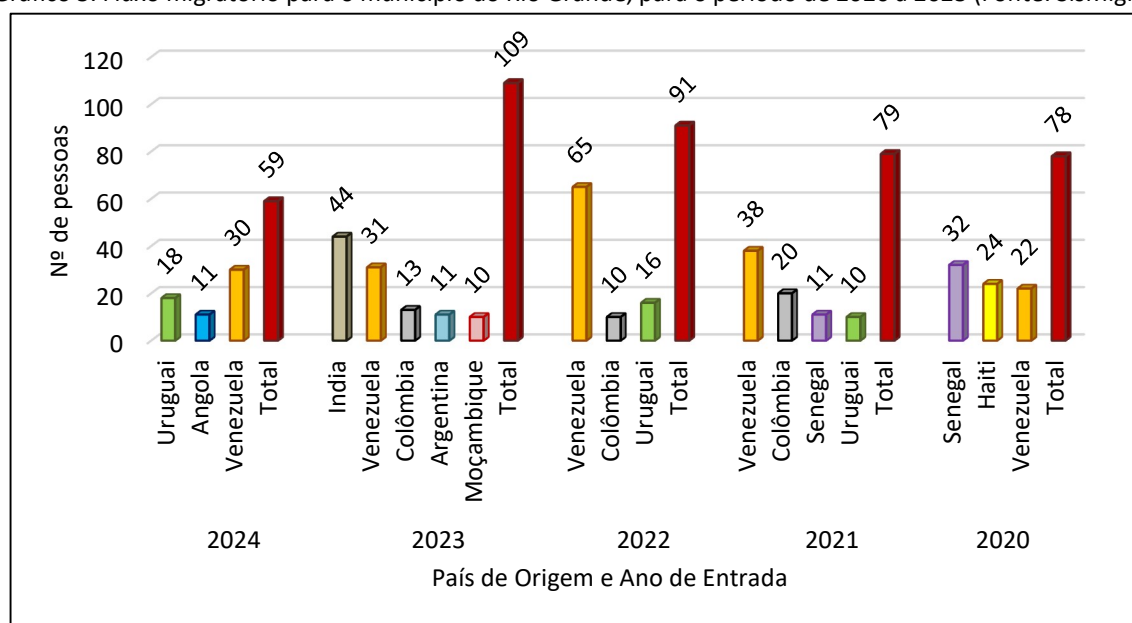




Terminal Rio Grande do Sul S.A.

Conforme pode ser observado no Gráfico 5, para o período de 2020 a fevereiro de 2025, 416 pessoas imigraram oficialmente para o município do Rio Grande. Em 2020, dos 78 imigrantes todos estavam em caráter temporário; em 2021 dos 79 apenas 10 (Uruguaios) eram residentes, os demais estavam em caráter temporário. Já em 2022, dos 91 apenas 16 (Uruguaios) eram residentes; em 2023 dos 109 apenas 7 (Argentinos) eram residentes; em 2024 dos 59 apenas 17 (Uruguaios) eram residentes; e em 2025, até fevereiro, não houve registros de migração para o município.

Gráfico 5. Fluxo migratório para o município do Rio Grande, para o período de 2020 a 2025 (Fonte: SisMigra).



#### 5.3.2.2.5. Programas Sociais

##### Governo Federal

Conforme os dados obtidos junto ao Programa Bolsa Família e Cadastro Único no seu município, o município do Rio Grande já vem realizando as atividades de cadastramento e atualmente (março de 2025) possui:

- 42.535 famílias inseridas no Cadastro Único;
- 33.836 famílias com o cadastro atualizado nos últimos dois anos;
- 20.790 famílias com renda até ½ salário mínimo;
- 18.037 famílias com renda até ½ salário mínimo com o cadastro atualizado.

A Taxa de Atualização Cadastral (TAC) do município, em março de 2025, é de 86,8%, enquanto a média nacional é de 87,3%. A TAC é calculada pela divisão do número de



Terminal Rio Grande do Sul S.A.

famílias cadastradas com renda mensal per capita de até  $\frac{1}{2}$  salário mínimo com cadastro atualizado pelo total de famílias cadastradas com renda mensal per capita de até  $\frac{1}{2}$  salário mínimo, multiplicado por cem.

No mês de março de 2025, o município do Rio Grande teve 11.185 famílias atendidas pelo Programa Bolsa Família, com 30.686 pessoas beneficiadas, totalizando um investimento de R\$ 7.375.065,00 e um benefício médio de R\$ 659,37, destas:

- 30.686 Benefícios de Renda de Cidadania (BRC);
- 10.138 Benefícios Complementares (BC);
- 5.155 Benefícios Primeira Infância (BPI);
- 40 Benefícios Extraordinários de Transição (BET).

O município do Rio Grande teve 183 famílias beneficiadas pelo Programa Auxílio Gás dos Brasileiros, totalizando um investimento de R\$ 19.398,00.

No tocante ao Benefício de Prestação Continuada da Assistência Social (BPC) o município possui 4.214 pessoas com deficiência atendidas e 1.990 idosos. Já com renda mensal vitalícia são 9 pessoas atendidas.

### 5.3.2.3. Dinâmica Social

#### 5.3.2.3.1. Organizações da Sociedade Civil

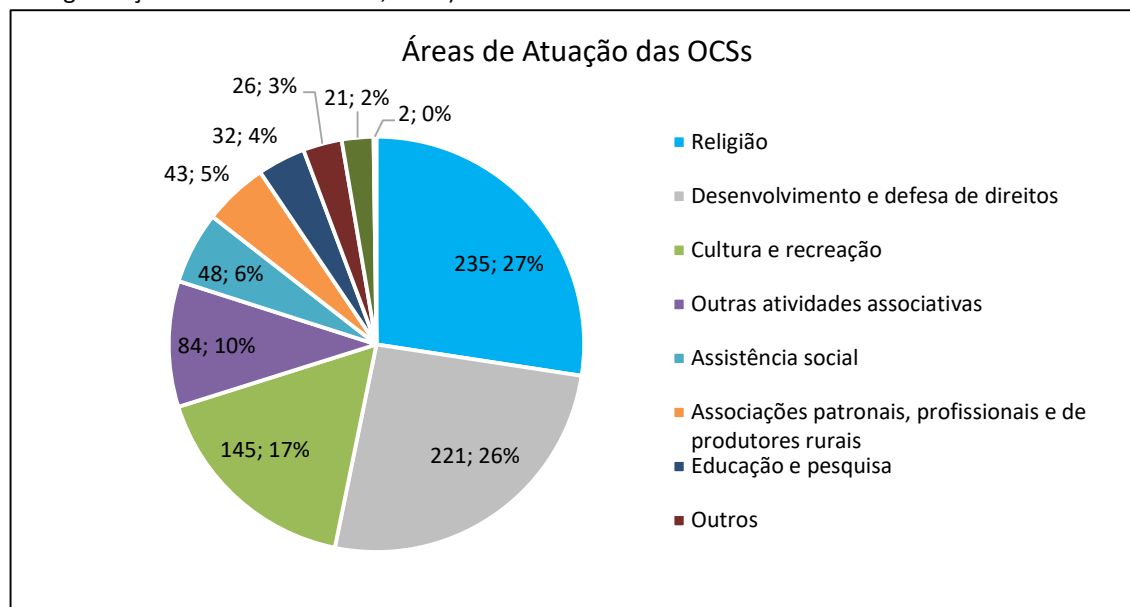
De acordo com a consulta realizada junto ao Mapa das Organizações da Sociedade Civil (28/04/2025), o qual é uma plataforma virtual de transparência pública colaborativa com dados das OSCs de todo o Brasil, existem no Município do Rio Grande 788 OSC cadastradas, fato que confere ao município o 27º lugar em relação a quantidade de OSCs no âmbito nacional.

Das 788 OSC registradas para o município, 81,94% são classificadas como Associação Privada e 26% atuam em Desenvolvimento e defesa de direitos (Gráfico 6).



Terminal Rio Grande do Sul S.A.

Gráfico 6. Áreas de Atuação das Organizações da Sociedade Civil no município do Rio grande (Fonte: Mapa das Organizações da Sociedade Civil, 2025).



Dentro da Área de Influência Direta do empreendimento existem 582 Organizações da Sociedade Civil, suas principais características podem ser observadas na tabela do Anexo 5.

#### 5.3.2.3.2. Conflitos e Tensões Sociais

Dentre os principais conflitos e tensões sociais no Município do Rio Grande podem ser destacados:

- **Violência e Tráfico de Drogas:** A cidade do Rio Grande tem sido palco de uma guerra entre facções criminosas pelo controle do tráfico de drogas, o que tem levado a um aumento da violência, com um grande número de homicídios.
- **Desigualdades Sociais:** A desigualdade social é um fator que contribui para os conflitos e tensões na cidade, com alguns bairros sendo mais afetados por eventos como as enchentes e inundações.
- **Eventos Climáticos Extremos:** As enchentes, como as que ocorreram em 2023 e 2024, têm causado danos e deslocamento de famílias, agravando as desigualdades sociais e gerando conflitos por recursos e moradia.
- **Desarticulação entre Governos:** A falta de articulação entre os diferentes níveis de governo e a falta de investimentos em prevenção de desastres têm sido apontados como fatores que agravam a situação, especialmente em relação à gestão de recursos hídricos.



Terminal Rio Grande do Sul S.A.

- Conflitos no Campo: Além dos conflitos urbanos, o município também pode ser afetado por conflitos no campo, como os relacionados à disputa por terras e à contaminação por agrotóxicos.

#### 5.3.2.3.3. Atores Chaves

No tocante as organizações e associações locais relativas à pesca, existe dentro da área de Influência Direta do empreendimento a Colônia de Pescadores Z1. Já na área de Influência Indireta do empreendimento existem as Associações de Pescadores Artesanais e Aquicultores da Praia do Cassino, de Pescadores da Vila São Miguel e de Pescadores Profissionais Artesanais da Coreia - Ilha dos Marinheiros.

#### 5.3.2.3.4. Espaços Públicos de Participação

Referente aos espaços públicos de participação, estes não serão impactados pelo empreendimento, tendo em vista que o mesmo será instalado em uma área já consolidada dentro do Porto do Rio Grande.

### 5.3.3. Infraestrutura e Serviços Públicos

#### 5.3.3.1. Saúde

A taxa de mortalidade infantil média na cidade é de 12,99 para 1.000 nascidos vivos (IBGE, 2022). As internações devido a diarreias são de 6,3 para cada 100.000 habitantes (IBGE, 2022).

Conforme a pesquisa realizada junto ao DATASUS, com relação aos estabelecimentos de saúde, em fevereiro de 2025, o Município do Rio Grande contava com um total de 403 estabelecimentos (mapa no Anexo 6), conforme pode ser observado na Tabela 1, 548 leitos, destes 448 pertencem ao SUS. Cabe destacar que o município conta com três hospitais gerais.

Tabela 1. Estabelecimentos de saúde no Município do Rio Grande (Fonte: DATASUS, 2025).

TIPO DE ESTABELECIMENTO	QUANTIDADE
Consultório Isolado	223
Clínica/Centro de Especialidade	60
Farmácia	38
Posto de Saúde	18
Centro de Saúde/Unidade Básica	18
Unidade de Apoio Diagnose e Terapia	17
Policlínica	7
Laboratório de Saúde Publica	4



Terminal Rio Grande do Sul S.A.

TIPO DE ESTABELECIMENTO	QUANTIDADE
Hospital Geral	3
Unidade Móvel de Nível Pré-hospitalar na Área de Urgência	3
Centro de Atenção Psicossocial	3
Unidade Móvel Terrestre	2
Unidade de Vigilância em Saúde	2
Pronto Atendimento	2
Central de Gestão em Saúde	1
Central de Abastecimento	1
Centro de Imunização	1

Conforme informações obtidas junto ao Painel de Hospitalizações de Síndrome Respiratória Aguda (SRAG) da Secretaria da Saúde, no ano de 2024 houve um total de 216 hospitalizações no Município do Rio Grande. Destas, 26 foram referentes a COVID-19 com 15 óbitos, 22 por influenza com 5 óbitos, e 43 por VSR. Já no tocante a dengue, conforme os dados obtidos junto ao Painel dos Casos de Dengue da Secretaria da Saúde, no ano de 2024 houveram um total de 503 notificações de casos no município, destes apenas 80 foram confirmados e 44 eram autóctones.

#### 5.3.3.2. Educação

De acordo com o Censo Escolar de 2024, Rio Grande conta com 146 escolas (mapa no Anexo 7) (125 urbanas e 21 rurais), sendo: 73 Municipais, 30 Estaduais, 1 Federal e 42 privadas. O número de matrículas por etapa pode ser observado na Tabela 2.

O Índice de Desenvolvimento da Educação Básica (IDEB) para os anos iniciais do ensino fundamental da rede pública em 2023 foi de 5,2, enquanto o mesmo índice foi de 4,1 para os anos finais do ensino fundamental da rede pública. A porcentagem de analfabetos para o município é de 3,26% (5.124 pessoas).

Tabela 2. Matrículas por etapa nas escolas do Município do Rio Grande no ano de 2024 (Fonte: Censo Escolar, 2024).

MATRÍCULAS POR ETAPA		PÚBLICA		PRIVADA
		URBANA	RURAL	URBANA
Creche		1.279	9	842
Pré-escola		3.264	368	929
Anos iniciais	1º ano	1.743	253	464
	2º ano	1.860	196	450
	3º ano	2.486	290	523
	4º ano	2.031	249	427
	5º ano	1.815	216	459
Anos finais	6º ano	2.082	139	398
	7º ano	1.903	136	403
	8º ano	1.863	99	397
	9º ano	1.693	76	400





Terminal Rio Grande do Sul S.A.

MATRÍCULAS POR ETAPA		PÚBLICA		PRIVADA
		URBANA	RURAL	URBANA
Ensino Médio	1ª série	2.181	0	210
	2ª série	1.631	0	247
	3ª série	1.378	0	279
EJA		1.423	85	127
Educação Especial		3.953	481	460

Referente ao índice de evasão escolar no município, em 2023, nas escolas públicas urbanas foi de: 0,8% nos anos iniciais, 1,7%, nos anos finais e de 9,1% no ensino médio. Já para as escolas públicas rurais foi de: 0,5% nos anos iniciais e de 2% nos anos finais. Para as escolas privadas urbanas foi de: 0% nos anos iniciais, 0,1% nos anos finais e no ensino médio.

#### 5.3.3.3. Transporte

Atualmente, em abril de 2025, Rio Grande conta com 23 linhas de ônibus realizando o transporte público pelo município, a saber: 03 Mangueira / Lar Gaúcho, 06 Circular Cassino / Atlântico Sul / Parque Guanabara, 07 Circular Cassino / ABC / Camping, 08 Cassino / Junção, 09 Cassino / Presidente Vargas, 10 Cassino / Cidade Nova, 13 Parque Marinha, 14 FURG / IFRS, 15 Quinta, 17 Interforos / Socoowski, 18 Santa Rosa, 22 Parque São Pedro / Humaitá, 25 Bosque / Buarque / Portugal, 26 Bosque / Portugal / Buarque, 27 Polivalente / Profilurb, 29 Barra, 30 Junção Barra via Avenida Itália, 33 Rodoviária / Vila Maria / FURG, 40 Seletivo Cassino, 50 Circular Interdistrital / Quinta / Torotama / Povo Novo, 51 Circular Interdistrital / Palma / Marinheiros, 52 Torotama e 55 Taim (Prefeitura Municipal do Rio Grande).

Já a evolução da frota de veículos circulando dentro do município para o período de 2024 a 2020 pode ser observada na Tabela 3.

Tabela 3. Frota de veículos do município do Rio Grande, período de 2024 a 2020 (Fonte: IBGE, 2025).

TIPO	2024	2023	2022	2021	2020
Automóvel	79.169	77.573	76.206	75.512	74.441
Motocicleta	30.154	29.703	29.382	29.130	28.965
Caminhonete	7.334	7.087	6.960	6.886	6.799
Motoneta	5.779	5.693	5.689	5.634	5.687
Camioneta	4.919	4.676	4.478	4.331	4.222
Reboque	4.659	4.507	4.370	4.215	4.002
Caminhão	2.458	2.437	2.459	2.487	2.571
Semirreboque	2.221	2.030	1.958	1.858	1.771
Caminhão trator	1.529	1.467	1.434	1.345	1.271
Utilitário	1.230	1.036	951	878	776
Ônibus	805	801	812	775	767



Terminal Rio Grande do Sul S.A.

TIPO	2024	2023	2022	2021	2020
Ciclomotor	383	353	322	293	275
Micro-ônibus	286	280	265	274	277
Outros	219	201	186	158	122
Trator de rodas	188	181	181	178	170
Sidecar	48	48	48	48	48
Triciclo	34	34	31	28	28
Chassi plataforma	3	3	3	3	3
Trator de esteira	3	3	3	3	3
Quadriciclo	1	1	1	1	2

#### 5.3.3.4. Saneamento Básico, Habitação e Segurança Pública

##### 5.3.3.4.1. Abastecimento de Água

Em Rio Grande, 92,41% da população (176.188 habitantes) recebe água potável por Rede Geral de Distribuição, geralmente vinculada a serviços públicos de abastecimento; 6,13% (11.680 habitantes) utilizam poço profundo ou artesiano para abastecimento; 0,13% (249 habitantes) utilizam poço raso, lençol freático ou cacimba para abastecimento. 1.378 habitantes não possuem água encanada em seus domicílios e precisam se abastecer com uso de baldes ou outros recursos (Censo, 2022).

A empresa responsável pelo abastecimento de água é a Companhia Rio-Grandense de Saneamento (CORSAN), onde o consumo médio de água por habitante é de 136,1L/dia, e a tarifa média de água é de R\$ 11,35/m<sup>3</sup>. O prestador mede o consumo de 96,11% das economias de água, que são todos os estabelecimentos que possuem os hidrômetros. 39,73% da água captada é perdida em vazamentos na rede de distribuição, assim como em ligações clandestinas e outros erros de medição (SNIS/Ministério das Cidades, 2022).

##### 5.3.3.4.2. Esgotamento Sanitário

De acordo com os dados obtidos junto ao Censo (2022), em Rio Grande, 113.960 (59,77% dos habitantes) utilizam fossa séptica ou fossa filtro não ligada à rede; 72.713(38,14% dos habitantes) afasta seus esgotos por meio de rede geral, rede pluvial ou fossa ligada à rede; 2.453 (1,29% dos habitantes) utiliza fossa rudimentar ou buraco; e 301 (0,16% dos habitantes) utiliza outras soluções.

A empresa responsável é a Companhia Rio-Grandense de Saneamento (CORSAN). A tarifa média cobrada pelo serviço é de R\$ 4,96/m<sup>3</sup>, o Índice de coleta de esgoto é de 26,09% e o Índice de tratamento de esgoto é de 100,00% (SNIS/Ministério das Cidades, 2022).



Terminal Rio Grande do Sul S.A.

#### 5.3.3.4.3. Resíduos Sólidos

Os resíduos sólidos urbanos do município, de acordo com os dados obtidos junto ao Censo (2022), são coletados pela Secretaria de Município de Zeladoria da Cidade (SMZC). Os Resíduos Sólidos Domiciliares (RDO) e Resíduos Públicos Urbanos (RPU) são destinados para o aterro sanitário do município de Candiota. 99,25% (189.229 habitantes) da população conta com a coleta de resíduos; 0,39% (738) habitantes queimam seu lixo e 0,29% (545 habitantes) utilizam outras formas de destino.

A massa de resíduos domiciliares e públicos coletados per capita em relação à população total atendida é de 1,35kg/hab./dia. O município também dispõe de coleta seletiva de Resíduos Sólidos, e recupera 0,8% do total de resíduos coletados (SNIS/Ministério das Cidades, 2022).

#### 5.3.3.4.4. Segurança Pública

Conforme dados disponibilizados pela Secretaria de Segurança Pública, considerando as informações mais recentes publicadas, no ano de 2024 foram registrados os seguintes indicadores criminais mais significativos para o município do Rio Grande:

- Furtos: 1.877;
- Estelionato: 519;
- Roubos: 504;
- Entorpecentes – Tráfico: 403;
- Entorpecentes – Posse: 183;
- Delitos Relacionados à Armas e Munições: 137;
- Abigeato: 82;
- Furto de Veículo: 60;
- Homicídio Doloso: 36.

#### 5.3.3.5. Comunicação e Informação

Segundo o Atlas da Notícia, desenvolvido pelo Instituto para o Desenvolvimento do Jornalismo (Projor) em parceria com a Associação Brasileira de Jornalismo Investigativo (Abraji), os principais veículos de imprensa que difunde informações para a população do município do Rio Grande são:

- O Litorâneo – jornal regional, on-line;



Terminal Rio Grande do Sul S.A.

- Papareia News – jornal local, on-line;
- Rio Grande Tem– jornal local, on-line;
- Porta de Notícias (Grupo Oceano) - – jornal regional, on-line, também disponível na frequência 91,1 das 14h às 18h;
- Rádio Oceano FM 97,1;
- Encontra Rio Grande – site para divulgação de serviços no município.

#### 5.3.4. Uso e Ocupação do Solo

Na Área de Influência Indireta do empreendimento, município do Rio Grande, foram mapeadas vinte e duas classes de uso e ocupação dos solos, a área que cada classe ocupa em relação a área total do município (265.744,88ha) é apresentada na Tabela 4.

Tabela 4. Classes de uso e ocupação dos solos no município do Rio Grande /RS e respectivas áreas.

CLASSE	ÁREA*	
	KM <sup>2</sup>	%
Agricultura (Cultivo Irrigado)	65694,04	24,72
Campos Litorâneos	40767,68	15,34
Campo Úmido (Alagado Permanentemente ou Temporariamente) - Planície Lagunar	35167,61	13,23
Banhado (Vegetação Herbácea ou Arbustiva Permanentemente ou Temporariamente Alagada)	29739,78	11,19
Campo Seco (Vegetação Herbácea ou Arbustiva/Pecuária/Cultivo Abandonado ou em Repouso)	16531,85	6,22
Banhado (Vegetação Herbácea ou Arbustiva Permanentemente ou Temporariamente Alagada) - Planície Lagunar	13467,20	5,07
Corpo D'água	12050,71	4,53
Vegetação Exótica/Reflorestamento	10115,92	3,81
Campo Úmido (Alagado Permanentemente ou Temporariamente)	9381,81	3,53
Duna	8249,89	3,10
Banhado (Junco) - Planície Lagunar	5957,13	2,24
Vegetação Nativa	5905,93	2,22
Área Urbana	3249,16	1,22
Marisma	2617,10	0,98
Agricultura (Monoculturas e Policultivos)	2281,02	0,86
Banhado (Junco)	1392,35	0,52
Banhado (Macrófitas) - Planície Lagunar	1001,80	0,38
Área Industrial/Portuária	769,99	0,29
Faixa de Praia	587,84	0,22
Solo Exposto/Área Antropizada	567,28	0,21
Área Edificada	241,36	0,09
Banhado (Macrófitas)	6,45	0,00

Conforme pode ser observado no mapa de Uso e Ocupação dos Solos (Anexo 8), cerca de 24,72% da área do município é utilizada para a agricultura de cultivo irrigado,



Terminal Rio Grande do Sul S.A.

principalmente de arroz, distribuídas nas áreas planas em cotas pouco superiores às áreas da várzea do Canal de São Gonçalo. Já a agricultura ligada à monocultura e policultivos em pequenas propriedades (agricultura familiar), representando apenas 0,86% do uso do solo, se desenvolve principalmente na Ilha dos Marinheiros e Ilha do Leonídio.

As paisagens naturais, como os marismas (0,98%), banhados (19,40%), campos litorâneos (15,34%), dunas (3,10%) e faixa de praia (0,22%), representam quase 40% da área do município. Enquanto, as áreas urbanas, edificadas e portuária/industrial somadas representam cerca de 1,6% da área do município.

A vegetação nativa representa cerca de 2,22% e está localizada normalmente no entorno dos recursos hídricos, ribeirões e córregos, formando Matas de Galeria. Já as áreas com vegetação exótica/reflorestamento ocupam cerca de 3,81%, destinadas principalmente a silvicultura.

Já especificamente dentro da Área de Influência Direta foram mapeadas dezessete classes de uso e ocupação dos solos, a área que cada classe ocupa em relação a área total da AID (4.311,63ha) é apresentada na Tabela 5 e o mapa pode ser observado no Anexo 9.

Tabela 5. Classes de uso e ocupação dos solos dentro da Área de Influência Direta do empreendimento e respectivas áreas.

CLASSE	ÁREA*	
	KM <sup>2</sup>	%
Campos Litorâneos	1619,90	37,57
Área Industrial/Portuária	883,73	20,50
Área Urbana	521,40	12,09
Campo Seco (Vegetação Herbácea ou Arbustiva/Pecuária/Cultivo Abandonado ou em Repouso)	321,80	7,46
Banhado (Vegetação Herbácea ou Arbustiva Permanentemente ou Temporariamente Alagada)	270,91	6,28
Marisma	223,95	5,19
Vegetação Exótica/Reflorestamento	177,49	4,12
Solo Exposto/Área Antropizada	94,00	2,18
Vegetação Nativa	90,71	2,10
Campo Úmido (Alagado Permanentemente ou Temporariamente)	43,60	1,01
Banhado (Junco)	32,77	0,76
Corpo D'água	14,55	0,34
Área Edificada	8,59	0,20
Agricultura (Monoculturas e Policultivos)	3,67	0,09
Agricultura (Cultivo Irrigado)	2,35	0,05
Faixa de Praia	1,74	0,04
Duna	0,01	0,00



Terminal Rio Grande do Sul S.A.

### **5.3.5. Plano Diretor e o Zoneamento Urbano**

Com relação ao Plano Diretor Municipal o empreendimento encontra-se na Macrozona de Qualificação e Estruturação Urbana, mais especificamente na Macroárea de Estruturação Costeira, Industrial, Pesqueira e Portuária (Anexo 10).

### **5.3.6. Usos da Água, Lazer e Turismo**

#### **5.3.6.1. Turismo**

A cidade do Rio Grande mantém nas ruas e avenidas belos prédios e monumentos, além dos diversos museus que contam sua história. A gastronomia, da cidade mais antiga do Estado do RS, é bastante diversificada, baseada em frutos do mar e a bebida típica, a "jerupiga", uma espécie de vinho alicorado, feito artesanalmente na Ilha dos Marinheiros.

A cidade possui um vasto Centro Histórico com tradição pesqueira, contando com inúmeras construções históricas, museus e antigas praças, destacando-se:

- Biblioteca Rio-Grandense, com quase 500 mil obras, tornando-se uma das maiores no Brasil;
- Catedral de São Pedro, um dos maiores tesouros estão na capela anexa, a de São Francisco de Assis, onde funciona o museu de Arte Sacra, e está em exposição roupas de padres, coroas, cálices, ostensórios e outras peças dos séculos 18 e 19. A capelinha foi construída por negros e escravos, que não podiam frequentar a igreja;
- Igreja de Nossa Senhora do Carmo, construção em estilo neogótico;
- Museu Oceanográfico Prof. Eliezer de Carvalho Rios, da FURG, maior museu oceanográfico da América Latina;
- Museu Antártico, é uma reprodução das primeiras instalações da Estação Antártica Comandante Ferraz, anexo ao Museu Oceanográfico;
- Canalete, localizado na Rua M. Carlos Pinto, é o centro de reunião de várias pessoas;
- Prédio da Alfândega, um dos prédios mais bonitos do Rio Grande do Sul;
- Sobrado dos Azulejos, localizado na Rua Riachuelo, que comporta outros prédios históricos e importantes;
- Mercado Municipal, um dos mais antigos do Estado;



## Terminal Rio Grande do Sul S.A.

- Escola Lemos Jr, escola centenária de ensino médio.

Os Molhes da Barra do Rio Grande são considerados uma das maiores obras de Engenharia Oceânica do mundo. Foram construídos para dar segurança à entrada e saída de navios no Porto do Rio Grande, medindo 4,3 km para dentro do Oceano Atlântico. No Molhe Oeste, os visitantes podem realizar um passeio de vagonetas, adentrando o oceano, os quais são carrinhos movidos à vela, que deslizam sobre trilhos, controlados pelos vagoneteiros. Os molhes da barra são conhecidos também como local de pesca e por abrigar lobos e leões marinhos.

O Porto Velho é a antiga área do porto do Rio Grande, localizado junto ao centro histórico da cidade. Atualmente, o Porto Velho é utilizado para a atracação de barcos pesqueiros e frota de apoio e pesquisa. Por sua vez, o Porto Novo conta com 16 armazéns e 1.950 m de cais, mais o prédio da administração e várias estruturas. Movimenta carga geral, fertilizantes, contêineres, congelados, madeira, celulose, veículos, entre outras cargas. Já o Superporto inclui oito terminais de administração privada – Tecon, Termasa, Tergrasa, Bianchini, Ceval, Petrobras, Copesul e Trevo. São terminais especializados nas cargas que operam respectivamente contêineres, granéis agrícolas, petrolíferas, petroquímicas e fertilizantes.

A Estação Ecológica do Taim foi criada em 1979, ocupando uma área de 34.000 hectares (70% no município de Santa Vitória do Palmar e 30% em Rio Grande). Sua finalidade é a preservação de um grande viveiro natural de animais e vegetais distribuídos em banhados, campos, lagoas, praias arenosas e dunas litorâneas. O Taim é um importante berçário das aves migratórias, onde algumas viajam milhares de quilômetros, provenientes da região Ártica ou Antártida. Além das aves, a Estação Ecológica do Taim preserva várias espécies de animais como: capivaras, ratões, jacarés, tartarugas, entre outras.

O Cassino é a única praia marítima do município e um dos principais balneários do Rio Grande do Sul, com 254 km de praia contínua. A praia é bastante propícia para a prática de esportes náuticos e de aventura, caminhadas, contemplação de aves migratórias, pesca esportiva e amadora e pode-se realizar o emocionante passeio de vagonetas nos Molhes da Barra.

A localização dos principais pontos turísticos pode ser observada no Anexo 11.



Terminal Rio Grande do Sul S.A.

#### 5.3.6.1.1. Naufrágios

De acordo com os dados disponibilizados pela Capitânia dos Portos do Rio Grande do Sul, ocorreram no município do Rio Grande 27 naufrágios (Tabela 6):

Tabela 6. Naufrágios registrados na costa do município do Rio Grande (Fonte: Capitânia dos Portos do Rio Grande do Sul).

NOME DA EMBARCAÇÃO NAUFRAGADA	ANO DO NAUFRÁGIO	LOCAL DO NAUFRÁGIO
Adele	1868	Rio Grande (barra)
Adelia	1945	Rio Grande
Altair	1976	Ao sul da barra do Rio Grande
Amarante	1938	Rio Grande (barra)
Araçatuba	1933	Rio Grande (barra)
Bom Jesus	1776	Barra do Rio Grande
Brasil (Brigue)	1911	Rio Grande
Dameboog	1907	Rio Grande
Dom Mateus	2003	Barra do Rio Grande
Eittéa	1868	Rio Grande
Expedição	1776	Barra do Rio Grande
Filippus Cornelius	1862	Rio Grande
Hans	1907	Rio Grande
Helena	1854	Rio Grande (barra)
Helianthus	1854	Rio Grande
Mar Azul R.	2004	Rio Grande
Marta C. Craig	1897	Rio Grande
Miroastro	1978	Rio Grande
Nancí	1908	Rio Grande
Olinda	1939	Rio Grande
Palmerola, Veleiro	2004	Rio Grande (barra - molhe leste)
Quarai	1900	Rio Grande
Rio Apa	1887	Rio Grande
Rio Chico	1968	Barra do Rio Grande
Star Jones	1903	Rio Grande
T-3	1918	Barra do Rio Grande
Vileta	1925	Rio Grande

Destes, o mais conhecido é o naufrágio do navio Altair, o qual é dos atrativos turísticos do município. O Navio Altair permanece encalhado a cerca de 12 quilômetros à direita da Avenida Rio Grande, a principal do balneário, constituindo hoje em mais uma das atrações turísticas da Praia do Cassino.

#### 5.3.6.2. Usos Atuais da Água na AID

Os principais usos atuais da água na AID são a pesca profissional (tanto industrial quanto artesanal) e amadora (esportiva e também a pesca enquanto lazer), atividades portuárias e de lazer. Nesta também se encontra parte da Hidrovia do Rio Grande (também conhecida como Hidrovia do Mercosul), a qual é um sistema de transporte aquaviário





Terminal Rio Grande do Sul S.A.

facilitando o transporte de cargas e a ligação de portos, sendo fundamental para o escoamento de produtos tais como: farelo, soja, farelo de soja peletizado, farelo soja lowpro, milho, óleo, soja em grão, farelo de arroz, trigo, celulose, cavaco de madeira e petróleo cru (Portos RS, 2025).

#### 5.3.6.3. Manifestações Culturais, Sociais e Religiosas

FEARG (Feira Estadual de Artesanato do Rio Grande) é um importante evento que destaca o artesanato local e regional, e outras feiras e eventos culturais acontecem regularmente.

O Festival do Mar (FESTIMAR) é o maior evento gratuito da região sul, oferecendo atrações culturais, eventos esportivos, feira de comércio e gastronomia para moradores e turistas.

A Secretaria de Cultura do Rio Grande promove eventos como o "Abril Indígena", que visa apresentar a cultura dos povos indígenas que habitam a região, incluindo as comunidades Goj Tanh (Kaingang), Para Roke (Guarani), Y'yrembe (Guarani) e Tanhve (Kaingang).

##### 5.3.6.3.1. Religiosas

- Festa de Santa Bárbara: As atividades iniciam às 10h, com missa na Comunidade Santa Bárbara, que pertence à paróquia da Quinta.
- Festa de Iemanjá, realizada na Praia do Cassino, por meio de apresentações como capoeira, música e danças. O evento reúne fiéis e turistas que buscam se inteirar, não apenas no aspecto religioso da festa, mas participam ativamente da cultura rio-grandina e cassineira que se mostra ainda mais em destaque durante a temporada de verão;
- Festa de Nossa Senhora dos Navegantes: celebração religiosa mais tradicional da região. É realizada na Capela do Lar Gaúcho, da Paróquia Nosso Senhor do Bom Fim, já na Capela Nossa Senhora dos Navegantes, no Bairro Bosque, são realizadas missas e uma procissão luminosa.
- Festa de São Pedro: celebração ao dia do santo padroeiro do município do Rio Grande.
- Romaria de Nossa Senhora de Fátima.



Terminal Rio Grande do Sul S.A.

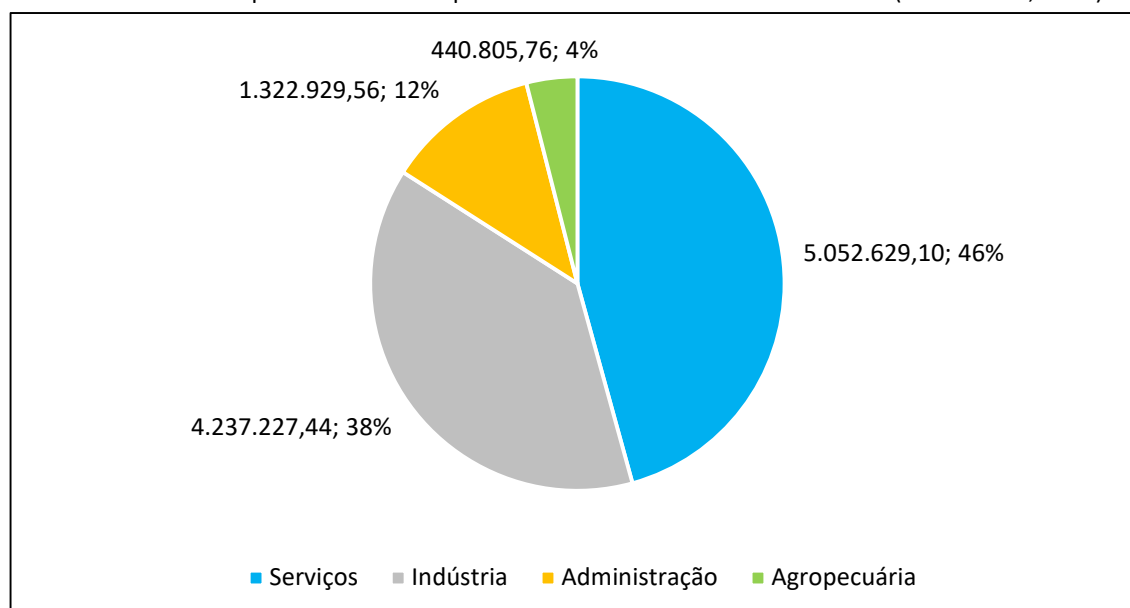
### 5.3.7. Atividades Produtivas

#### 5.3.7.1. Atividades Econômicas

O Produto Interno Bruto (PIB) per capita indica o nível médio de renda da população em um país ou território, e sua variação é uma medida do ritmo do crescimento econômico daquela região. É definido pela razão entre o Produto Interno Bruto (PIB) e a população residente. De acordo com o IBGE o PIB per capita, em 2021, do Rio Grande foi de R\$ 62.392,39.

No ano de 2021 o PIB a preços concorrentes do município foi de R\$ 13.282.153,80 (X 1000) de reais, sendo que a economia do Rio Grande é alavancada principalmente pelo setor de serviços (46%), seguida pela participação da indústria (38%), administração pública (12%) e tendo como ponto fraco o setor da agropecuária (4%), conforme apresentado no Gráfico 7.

Gráfico 7. PIB do município do Rio Grande por Setores Econômicos no ano de 2021 (Fonte: IBGE, 2021).



#### Estabelecimentos Empresariais

De acordo com os dados obtidos junto ao SEBRAE/RS (2025), dados atualizados até abril de 2025, o total de empresas (Matriz + Filial) no município do Rio Grande era de 21.294. O Gráfico 8 apresenta o porte destas empresas, e o Gráfico 9 o setor em que estas atuam.



Terminal Rio Grande do Sul S.A.

Gráfico 8. Estabelecimentos empresariais por porte no município do Rio Grande (Fonte: SEBRAE/RS).

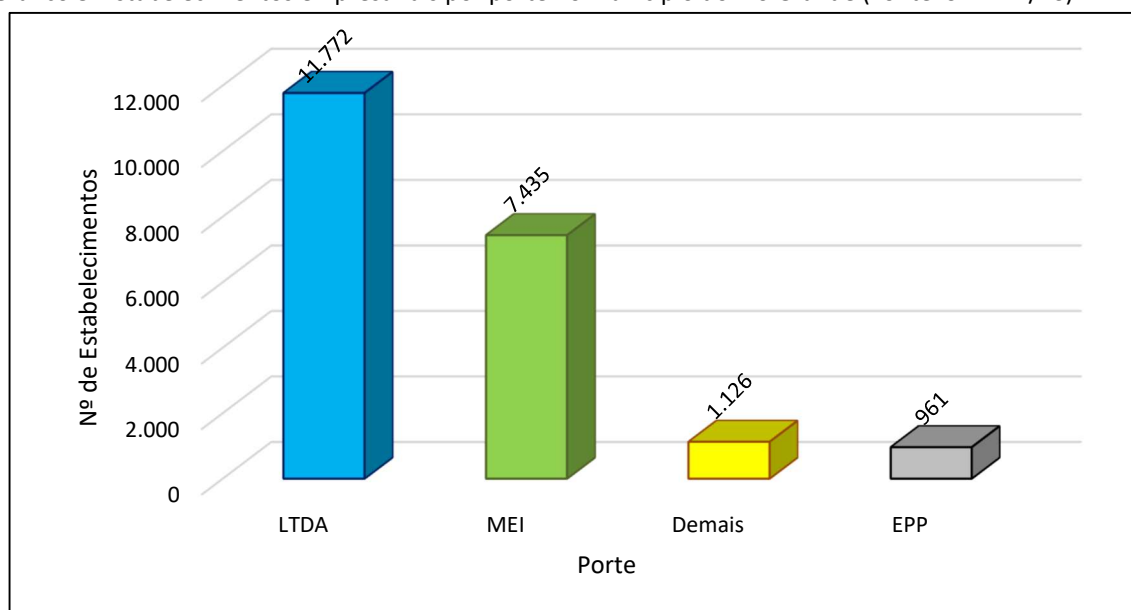
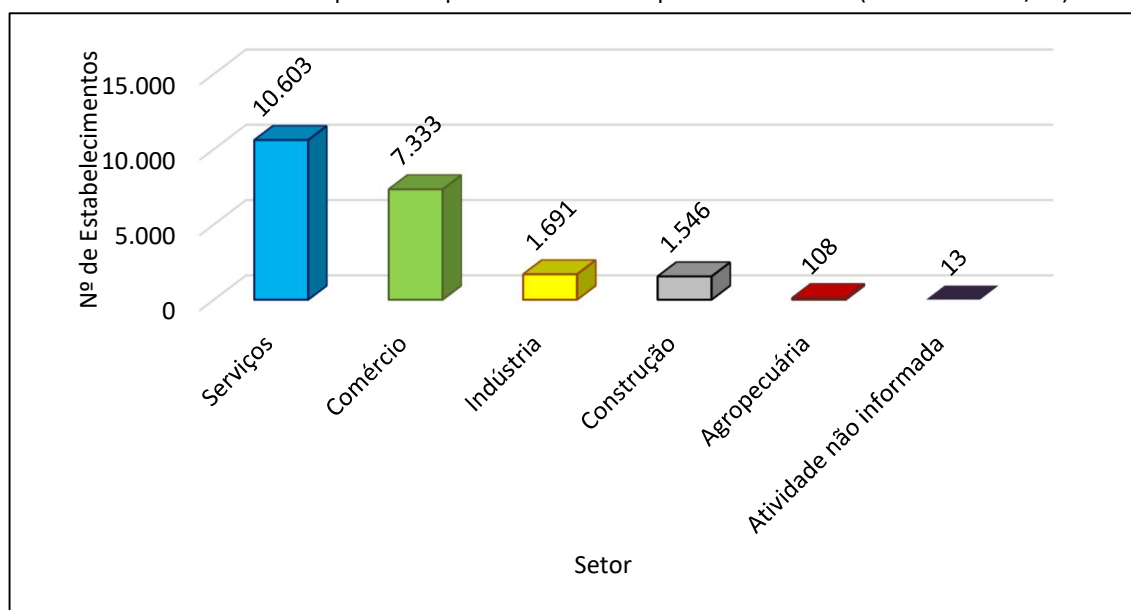


Gráfico 9. Estabelecimentos empresariais por setor no município do Rio Grande (Fonte: SEBRAE/RS).

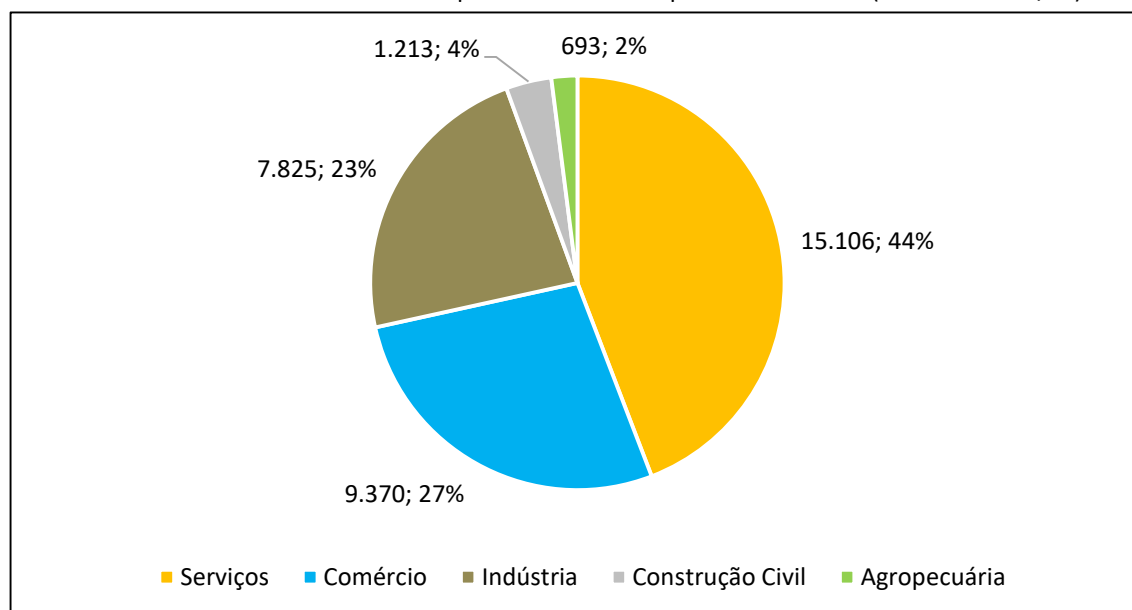


Em relação ao número de empregados, em 2023, Rio Grande contava com 34.207 trabalhadores formais, conforme o Gráfico 10.



Terminal Rio Grande do Sul S.A.

Gráfico 10. Total de trabalhadores formais por setor no município do Rio Grande (Fonte: SEBRAE/RS).



#### 5.3.7.2. Estrutura de Trabalho e Renda da População

Em 2022 (IBGE), o salário médio mensal era de 3 salários mínimos. A proporção de pessoas ocupadas em relação à população total era de 27,6%. Os domicílios com rendimentos mensais de até meio salário mínimo por pessoa representa cerca de 32,9% da população, classificando o município na posição 190 de 497 dentre as cidades do estado, e na posição 4054 de 5570 dentre as cidades do Brasil.

#### 5.3.8. Comunidades Ribeirinhas e Pesca

Durante a coleta de dados primários foram entrevistados/as quinze pescadores artesanais dentro da Área de Influência Direta do empreendimento, quatro localizados nos bairros Dom Bosquinho e Santa Tereza (fichas: 09, 10, 11 e 40), dez nos bairros Barra Nova e Barra Velha (fichas: 01, 02, 04, 07, 09, 36, 41, 42, 43, 44) e um no bairro Vila da Mangueira (ficha: 13). Especificamente nos bairros Santa Tereza, Barra Nova e Barra Velha foram identificados mais pescadores, mas percebeu-se que as pessoas têm uma certa resistência para conceder entrevistas e se expor, possivelmente por não serem pescadores regularizados.

Os moradores mais próximos a área do empreendimento são as entrevistas 10 e 11, do bairro Santa Tereza (Foto 1). Estes pescadores artesanais relataram que a área que será dragada para a implantação do empreendimento localiza-se sobre o local onde é feito a pesca de camarão, gerando consequentemente a desapropriação de seu local de trabalho.



Terminal Rio Grande do Sul S.A.

Ambos mencionaram que não são contra o empreendimento, mas querem esclarecimentos maiores sobre os pontos exatos do empreendimento, para saberem se realmente serão afetados. O entrevistado 11 mencionou a existência da Associação de Moradores do bairro, denominada AMBAST, atualmente representada pelo vereador Guilherme.



Foto 1. Trapiche de pesca em frente as residências das entrevistas 9, 10 e 11, Bairro Santa Tereza.

#### 5.3.8.1. Possíveis Áreas de Exclusão de Pesca

Para elaboração do mapa das possíveis áreas de exclusão de pesca foram utilizadas as seguintes informações:

- Estação Ecológica do Taim (RS): Conforme o art. 1 da Portaria Normativa N-6/83 da SUDEPE, a prática de pesca é proibida em toda a sua extensão, bem como até 500m (quinhentos) metros além de todo o seu contorno;
- Hidrovia do Rio Grande (também conhecida como Hidrovia do Mercosul): por questão de segurança para os pescadores e embarcações que circulam na mesma;
- Área de Proteção Ambiental (APA) da Lagoa Verde;
- Saco do Justino: Portaria N-033/1983 que proíbe a pesca no local;
- Área de Influência Direta Aquática do Meio Socioeconômico: em virtude dos potenciais impactos decorrentes das obras de dragagem, uma vez que a mesma irá realizar a remoção da camada de sedimento superficial, alterando as condições de porosidade, granulometria e nutrientes disponíveis para o ecossistema presente, assim como expõe camadas mais profundas. Neste caso,



Terminal Rio Grande do Sul S.A.

cabe destacar que a execução do Programa de Monitoramento da Atividade Pesqueira se faz imprescindível para avaliar os reais impactos, bem como suas intensidades, sobre as comunidades de pescadores que estão dentro da AID do empreendimento.

O resultado do cruzamento destas informações pode ser observado no Anexo 12.

#### 5.3.8.2. Locais de Pesca

O mapa das áreas de pesca foi confeccionado removendo-se as possíveis áreas de exclusão de pesca. O resultado pode ser observado no Anexo 13.

#### 5.3.8.3. Espécies de Valor Econômico e de Subsistência

Conforme os dados primários levantados (entrevistas), as principais espécies pescadas são: corvina, camarão e tainha; secundariamente também são pescados: linguado, anchova e pescado.

#### 5.3.8.4. Produção Pesqueira e Sazonalidade

A produção pesqueira dos entrevistados pode ser observada na Tabela 7.

Tabela 7. Produção pesqueira dos entrevistados.

FICHA	BAIRRO	QUANTIDADE	ESPÉCIES
9	Santa Tereza	Não respondeu	Camarão e Corvina
10	Santa Tereza	1 tonelada	Camarão, Tainha, Linguado e Corvina
11	Santa Tereza	mais ou menos 1 tonelada	Camarão, Tainha e Corvina
40	Dom Bosquinho	100 toneladas	Corvina
1	Barra Nova	1.500kg	Camarão e Tainha
2	Barra Nova	10.000kg	Corvina
4	Barra Nova	2.000 kg	Corvina; Tainha
7	Barra Nova	500 kg	Camarão; Tainha e Corvina
9	Barra Nova	800 kg	Linguado
36	Barra Nova	Não respondeu	Anchova
41	Barra Velha	3 toneladas	Peixe de Fundo e Corvina
42	Barra Velha	Não respondeu	Corvina e Pescado
43	Barra Velha	Não respondeu	Tainha; Camarão e Corvina
44	Barra Velha	6.000 kg	Corvina e Tainha
13	Vila Mangueira	3 a 5 toneladas	Corvina

As embarcações utilizadas pelos entrevistados são: canoa, barco e bote. Os métodos utilizados para pesca são: rede de malha e rede de arrasto.



Terminal Rio Grande do Sul S.A.

#### 5.3.8.5. Períodos de Defeso

O defeso é um período durante o qual a pesca de certas espécies é proibida para garantir a sustentabilidade e recuperação das populações pesqueiras. Os períodos de defeso conforme a norma INC MMA SEAP nº 03/2004 para algumas espécies de importância econômica e ecológica em Rio Grande, são:

- Camarão-rosa: 01/06 a 31/01;
- Corvina: 01/03 a 30/09;
- Tainha: 01/10 a 31/05.

#### 5.3.8.6. Organizações e Associações Locais Relativas à Pesca

Segundo os dados levantados junto ao Ministério da Pesca e Aquicultura no Município do Rio Grande, existem 1.216 pescadores cadastrados oficialmente para exercer a atividade pesqueira. Destes, 419 (34,46% são mulheres) e 797 (65,54%) são homens, onde 91,78% são pescadores artesanais e o restante são pescadores industriais. A sua principal forma de atuação é a pesca embarcada (96,05%).

Dentro da área de Influência Direta do empreendimento, existe a Colônia de Pescadores Z1, a qual foi fundada em 1971 e é uma das mais antigas do estado, representada como orgulho, força e a tradição da pesca artesanal no Rio Grande do Sul. Com mais de 1.500 associados, sendo aproximadamente 900 pescadores em atividade, ela é um exemplo de organização, resistência e dedicação à cultura pesqueira.

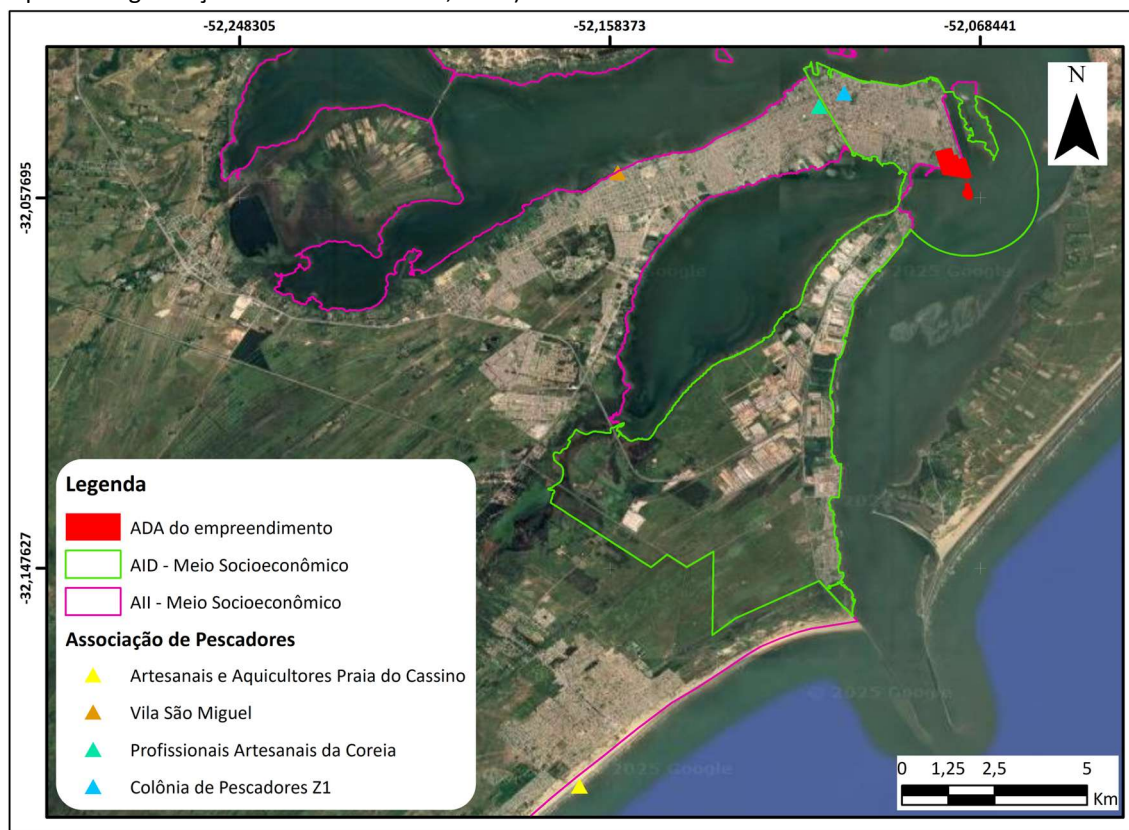
Já na área de Influência Indireta do empreendimento existem as seguintes associações (Figura 1):

- Associação de Pescadores Artesanais e Aquicultores da Praia do Cassino;
- Associação de Pescadores da Vila São Miguel;
- Associação de Pescadores Profissionais Artesanais da Coreia - Ilha Dos Marinheiros.



Terminal Rio Grande do Sul S.A.

Figura 1. Colônia de pescadores e associações de pescadores presentes no município do Rio Grande (Fonte: Mapa das Organizações da Sociedade Civil, 2025).



### 5.3.9. Comunidades Tradicionais

#### 5.3.9.1. Caracterização da População Indígena

De acordo com a pesquisa realizada junto a Fundação Nacional dos Povos Indígenas (FUNAI - dados atualizados até 02/08/2024) não existem terras indígenas homologadas ou em estudo no município do Rio Grande.

Porém, de acordo com a Secretaria de Agricultura, Pecuária e Desenvolvimento Rural do município existem três comunidades indígenas (Anexo 14):

- Tekoá Para Rokê, Mbyá-Guarani: espaço com 300 hectares, localidade Domingos Petrolina, na área da extinta FEPAGRO (Loeck *et al.*, 2020);
- Tekoá YYrembé, Mbyá-Guarani: espaço com 4 hectares, a comunidade encontra-se no Camping Municipal do Cassino (Loeck *et al.*, 2020);
- Ëmã sã Goj Tahn, Kaingang: espaço de 1 hectare, situado no Horto Municipal da praia do Cassino (Mapa Guarani Digital).





Terminal Rio Grande do Sul S.A.

#### 5.3.9.2. Caracterização da População Quilombola

De acordo com a pesquisa realizada junto a Fundação Cultural Palmares, existe no município um remanescente de quilombos: a comunidade Macanudos (Anexo 14). Esta comunidade situa-se na vila da Quinta desde 1850 e foi certificada pela fundação através da portaria nº 78/2013 publicada no DOU em 24/05/2013. Possui cerca de 42 famílias.

#### 5.3.9.3. Assentamentos Rurais

De acordo com a Secretaria de Agricultura, Pecuária e Desenvolvimento Rural não existem assentamentos rurais no município.

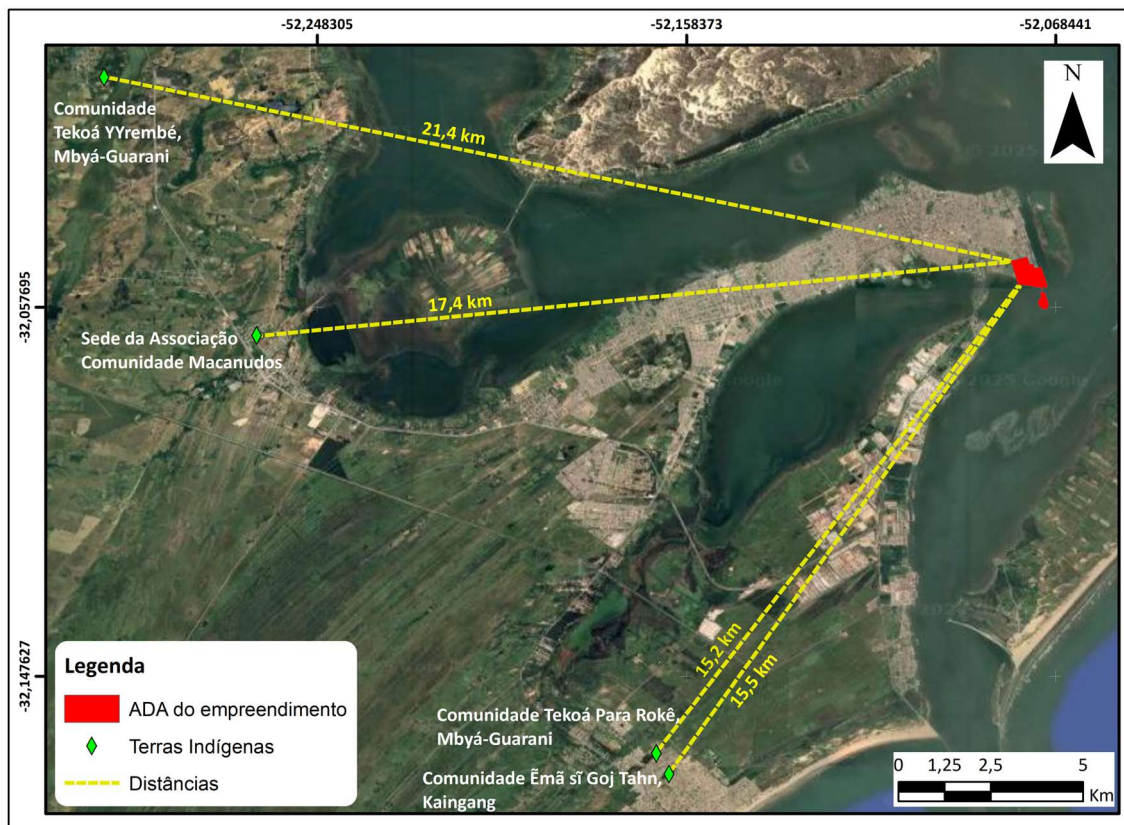
#### 5.3.9.4. Possíveis Impactos Gerados pela Implantação do Empreendimento sobre as Comunidades Tradicionais

Não são esperados impactos advindos da instalação do empreendimento tendo em vista que o mesmo será implantado dentro do Complexo Portuário do Rio Grande. As comunidades mais próximas ao empreendimento estão a uma distância superior a 15 km (Figura 2).



## Terminal Rio Grande do Sul S.A.

Figura 2. Localização das comunidades indígenas no Município do Rio Grande e suas respectivas distâncias do empreendimento.



### 5.3.10. Patrimônio Arqueológico, Histórico, Artístico e Cultural

#### 5.3.10.1. Patrimônio Arqueológico

Noelli (1999-2000) aponta que a região Sul do país é a mais abundante em dados arqueológicos, porém a maior parte deles é desprovida de qualidade histórica, visão sistêmica e sociológica. São dados robustos no quesito classificações tipológicas, seriações e sítios isolados.

De acordo com o Cadastro Nacional de Sítios Arqueológicos (CNSA), a região do município do Rio Grande possui grande quantidade de material cerâmico e lítico lascado da tradição Tupiguarani. O município do Rio Grande foi habitado por diferentes grupos indígenas de tradição Vieira, Tapes e Minuanos, e índios Chanás povoaram esta região (Galhardo *et al.*, 2002).

Com relação à presença de colonizadores europeus, o processo de colonização começou no final do século XVI e meados do século XVII, quando se iniciam as investidas para a escravização dos indígenas que habitavam o Rio Grande do Sul e Santa Catarina.



Terminal Rio Grande do Sul S.A.

Freitas (2005) destaca que a região do Rio Grande e a própria cidade são ricas em sítios arqueológicos.

#### 5.3.10.1.1. Principais Tradições Encontradas no Município

Os sítios arqueológicos da Tradição Vieira são caracterizados pela construção de pequenos cerros, os cerritos, onde moravam e enterravam seus mortos. Por estarem situados próximos a locais geralmente alagados, acredita-se que eles construíam as pequenas elevações para manterem o acampamento em áreas secas.

Em relação aos cerritos, pode-se dizer que são estruturas arqueológicas monticulares, constituídas predominantemente com terra e diferentes tipos de vestígios de cultura material: arqueofauna, instrumentos líticos e cerâmicos, estruturas de combustão e sepultamentos humanos. As evidências materiais escavadas nessas estruturas monticulares podem estar associadas aos índios conhecidos historicamente como Minuanos e Charruas.

Os cerritos encontram-se no Sul da América do Sul, distribuídos nas porções leste e norte do Uruguai, no Rio Grande do Sul e na porção nordeste da Argentina. Destacam-se na paisagem pampeana da campanha gaúcha, seguindo as várzeas alagadas dos arroios, lagoas e banhados (Galhardo *et al.*, 2002).

Já os sítios Umbu são encontrados, frequentemente, em áreas abertas, em bordas de matas, na Floresta Atlântica da encosta leste do planalto meridional e, com menor frequência, nas florestas densas que acompanham o curso médio e inferior dos Rios Paraná, Paraguai, Uruguai e Jacuí, incluindo alguns de seus maiores afluentes (Galhardo *et al.*, 2002).

Uma grande parte do estado foi ocupada pelos índios Guaranis, originando os campos do nordeste rio-grandense e da Campanha, onde começa o Pampa. A bacia do rio Uruguai favoreceu a ocupação do interior, pelos muitos vales dos grandes e médios afluentes que nascem próximos da região central. A cobertura vegetal destas partes foi outro grande atrativo para os Guaranis (Galhardo *et al.*, 2002).

Conforme a pesquisa realizada com base em artigos científicos, no município do Rio Grande foram encontrados 74 sítios arqueológicos, onde suas principais características podem ser observadas na Tabela 8. O mapa com a localização destes sítios encontra-se no Anexo 16.



## Terminal Rio Grande do Sul S.A.

Tabela 8. Registros de sítios arqueológicos encontrados no Município do Rio Grande (Dados obtidos junto a artigos científicos).

SÍTIO	LATITUDE	LONGITUDE	FONTE	TRADIÇÃO
RS-LS: 01 Marcelino Amaral Brancão	-32,028607	-52,283838	Freitas (2005)	Tradição Tupiguarani
RS-LS: 02 Clube dos Caçadores do Rio	-32,117346	-52,162979	Freitas (2005)	Tradição Vieira e Tupiguarani
RS-LS: 03 Vila do Taim	-32,400496	-52,604156	Freitas (2005)	Tradição Vieira
RS-LS: 05	-32,069565	-52,252793	Freitas (2005)	
RS-LS: 06 Mata dos Cocos	-32,583128	-52,478928	Freitas (2005)	Tradição Vieira
RS-LS: 10	-31,876879	-52,323383	Freitas (2005)	
RS-LS: 11 Ariano Souza	-31,852980	-52,267178	Freitas (2005)	Tradição Vieira
RS-LS: 14 Morro do Índio	-32,074645	-52,248443	Freitas (2005)	Tradição Vieira e Tupiguarani
RS-LS: 23 Luiz S. Mendes	-31,882557	-52,252754	Freitas (2005)	Tradição Vieira
RS-LS: 24 Dunas	-31,858340	-52,269510	Freitas (2005)	Tradição Tupiguarani
RS-LS: 29 Ivon Silva	-32,068191	-52,147783	Freitas (2005)	Tradição Vieira
RS-LS: 30	-32,070250	-52,149190	Freitas (2005)	
RS-LS: 31 Zeferino Pereira	-32,073428	-52,150819	Freitas (2005)	Tradição Vieira
RS-LS: 32 Adão Silva	-32,075819	-52,151884	Freitas (2005)	Tradição Vieira
RS-LS: 33 Adi Oppa Rodrigues	-32,077714	-52,152576	Freitas (2005)	Tradição Vieira
RS-LS: 34 João José Guedes	-32,079331	-52,153507	Freitas (2005)	Tradição Vieira
RS-LS: 35 Máximo Pereira da Silva	-32,081503	-52,153919	Freitas (2005)	Tradição Vieira
RS-LS: 36 Ferro Velho	-32,083132	-52,154468	Freitas (2005)	Tradição Vieira
RS-LS: 37 Renato Frasca Cândido	-32,085646	-52,154966	Freitas (2005)	Tradição Vieira e Tupiguarani
RS-LS: 38 Sport Clube Rio Grande	-32,087947	-52,155133	Freitas (2005)	Tradição Vieira e Tupiguarani
RS-LS: 39	-32,089626	-52,156584	Freitas (2005)	
RS-LS: 40	-32,093501	-52,156584	Freitas (2005)	
RS-LS: 41	-32,097348	-52,160679	Freitas (2005)	
RS-LS: 42	-32,100326	-52,159173	Freitas (2005)	
RS-LS: 43	-32,103327	-52,157429	Freitas (2005)	
RS-LS: 44	-32,106037	-52,156265	Freitas (2005)	
RS-LS: 45 Zeferino Pereira	-32,108456	-52,156952	Freitas (2005)	Tradição Vieira e Tupiguarani
RS-LS: 46 José Pedro Lergermann	-31,854768	-52,329987	Freitas (2005)	Tradição Vieira e Tupiguarani
RS-LS: 47 Abel Cravo	-32,065001	-52,260248	Freitas (2005)	Tradição Vieira
RS-LS: 48 Claudiomiro Figueiredo Portanova I	-32,019770	-52,149152	Freitas (2005)	Tradição Vieira
RS-LS: 49 Antônio Carlos Rocha Cabreira	-31,987425	-52,153790	Freitas (2005)	Tradição Vieira



Terminal Rio Grande do Sul S.A.

SÍTIO	LATITUDE	LONGITUDE	FONTE	TRADIÇÃO
RS-LS: 53 João Oliveira	-32,061681	-52,255000	Freitas (2005)	Tradição Vieira
RS-LS: 54 Nelson Reis de Oliveira	-31,876568	-52,255824	Freitas (2005)	Tradição Vieira
RS-LS: 58 Fernando Correia Fonseca "A"	-31,804786	-52,323347	Freitas (2005)	Tradição Vieira
RS-LS: 59 Fernando Correia Fonseca "B"	-31,797342	-52,316913	Freitas (2005)	Tradição Vieira
RS-LS: 60 Korea	-31,988392	-52,118327	Freitas (2005)	Tradição Vieira
RS-LS: 61 Quitério Pereira - Passo do Tigre	-32,679304	-52,495596	Freitas (2005)	Tradição Vieira
RS-LS: 63 Amilton Moreira	-31,853348	-52,284973	Freitas (2005)	Tradição Vieira e Tupiguarani
RS-LS: 65 Ariano Souza	-31,849843	-52,264563	Freitas (2005)	Tradição Vieira
RS-LS: 66 Hercília Borges	-31,831031	-52,256661	Freitas (2005)	Tradição Vieira
RS-LS: 69 Caçapava	-32,749534	-52,520757	Freitas (2005)	Tradição Vieira
RS-LS: 70 Pedro Vargas	-32,426039	-52,491990	Freitas (2005)	Tradição Vieira
RS-LS: 72 Taim II	-32,437210	-52,604024	Freitas (2005)	Tradição Vieira
RS-LS: 74 Grupo Granja 4 Irmãos A	-31,794090	-52,321777	Freitas (2005)	Tradição Vieira
RS-LS: 75 Grupo Granja 4 Irmãos B	-31,789953	-52,314068	Freitas (2005)	Tradição Vieira
RS-LS: 79	-31,983022	-52,125832	Freitas (2005)	
RS-LS: 80 Hercília Borges (estrada)	-31,821273	-52,257018	Freitas (2005)	Tradição Vieira
RS-LS: 81 Lagoa do Nicola	-32,450057	-52,510468	Freitas (2005)	Tradição Vieira
RS-LS: 82 Taim III	-32,441507	-52,599137	Freitas (2005)	Tradição Vieira
RS-LS: 85 Oscar Erocildo Abreu	-31,835073	-52,240867	Freitas (2005)	Tradição Vieira e Tupiguarani
RS-LS: 91 Vilar Gonçalves da Silva	-31,986767	-52,149587	Freitas (2005)	Tradição Vieira
RS-LS: 93 Claudiomiro Figueiredo Portanova	-32,019289	-52,148401	Freitas (2005)	Tradição Vieira e Tupiguarani
Fazenda Adir Jesus de Quadro	-32,027463	-52,252106	Milheira e Wagner (2014)	Tradição Guarani
Fazenda Pedro Oliveira	-32,012287	-52,241418	Milheira e Wagner (2014)	Tradição Guarani
Fernando Lopes	-31,992711	-52,275185	Milheira e Wagner (2014)	Tradição Guarani
Manuel	-31,974426	-52,285886	Milheira e Wagner (2014)	Tradição Guarani
Marcelino	-32,028791	-52,277221	Milheira e Wagner (2014)	Tradição Guarani



## Terminal Rio Grande do Sul S.A.

SÍTIO	LATITUDE	LONGITUDE	FONTE	TRADIÇÃO
Mirim 01	-32,521066	-52,579624	Milheira e Wagner (2014)	Tradição Guarani
Mujica	-32,149999	-52,174233	Milheira e Wagner (2014)	Tradição Guarani
Placidino	-31,893320	-52,299074	Milheira e Wagner (2014)	Tradição Guarani
RS-LS 103: Quitéria Barreira 3-01	-32,008970	-52,242083	Milheira e Wagner (2014)	Tradição Guarani
RS-LS 104: Quitéria Barreira 3-02	-32,011646	-52,242394	Milheira e Wagner (2014)	Tradição Guarani
RS-LS 105: Quitéria Barreira 3-03	-32,013678	-52,242168	Milheira e Wagner (2014)	Tradição Guarani
RS-LS 106: Quitéria Barreira 3-04	-32,014666	-52,243547	Milheira e Wagner (2014)	Tradição Guarani
RS-LS 20	-31,857127	-52,258804	Milheira e Wagner (2014)	Tradição Guarani
RS-LS 96	-31,860112	-52,257988	Milheira e Wagner (2014)	Tradição Guarani
RS-RG 02	-31,907928	-52,239179	Milheira e Wagner (2014)	Tradição Guarani
RS-RG 32 / RS 413	-32,030253	-52,284378	Milheira e Wagner (2014)	Tradição Guarani
RS-RG 49	-31,847558	-52,259445	Milheira e Wagner (2014)	Tradição Guarani
Sítio Histórico Figueiras	-32,022767	-52,265838	Contextos (2017)	
Cerrito	-32,016081	-52,246649	Contextos (2017)	
Sítio Duna	-31,985478	-52,270973	Contextos (2017)	
Sítio Cerâmico	-31,986144	-52,281028	Contextos (2017)	
Sítio multicomponencial	-31,992142	-52,252916	Contextos (2017)	

Todavia, de acordo com a pesquisa realizada junto ao Cadastro Nacional de Sítios Arqueológicos (IPHAN/CNSA), existem 138 sítios registrados no município do Rio Grande, onde suas principais características podem ser observadas na tabela do Anexo 16.

### 5.3.10.2. Patrimônio Paleontológico

A megafauna de mamíferos da América do Sul, extinta no final do Pleistoceno, está bem documentada no registro fossilífero do Rio Grande do Sul, inclusive em afloramentos encontrados na zona costeira.

A legislação brasileira considera os fósseis e seus jazigos como bens da nação e integrantes do patrimônio natural (Decreto-Lei nº 4.146 de 1942, Decreto nº 72.312 de



Terminal Rio Grande do Sul S.A.

31/05/1973, Decreto nº 9.587 de 27/11/218, Lei nº 7.347 de 24/07/1985, e Artigos 20, 23 e 24 da Constituição de 1988). A avaliação desse potencial é parte das exigências para a liberação de obras que eventualmente venham a afetar os jazigos, conforme as deliberações da Lei Federal nº 9.605 de 12/02/1998 (que protege o patrimônio natural e prevê sanções contra sua destruição) e Leis Estaduais nº 11.738 de 13/01/2002 e nº 11.837 de 04/11/2002, que deliberam sobre a preservação dos sítios paleontológicos do Rio Grande do Sul e declaram como integrantes do patrimônio cultural do Estado os sítios paleontológicos localizados nos seguintes municípios: Aceguá, Agudo, Alegrete, Bagé, Caçapava do Sul, Cachoeira do Sul, Candelária, Candiota, Cerro Branco, Chuí, Dom Pedrito, Dona Francisca, Faxinal do Soturno, Formigueiro, Guaíba, Jaguarí, Lavras do Sul, Mariana Pimentel, Mata, Novo Cabrais, Osório, Paraíso do Sul, Passo do Sobrado, Pinheiro Machado, Quaraí, Rio Pardo, Rosário do Sul, Santa Cruz do Sul, Santa Maria, Santa Vitória do Palmar, Santana da Boa Vista, São Gabriel, São Jerônimo, São João do Polêsine, São Pedro do Sul, São Sepé, São Vicente do Sul, Taquari, Uruguaiana, Vale do Sol, Vale Verde, Venâncio Aires e Vera Cruz. Já a portaria DNPM nº 155/2016 determina os procedimentos para extração de fósseis, bem como a preservação do acervo paleontológico.

Assim como delibera a portaria FEPAM nº 108/2019, a qual estabelece o procedimento de licenciamento ambiental para empreendimentos ou atividades localizadas nos sítios paleontológicos protegidos pela Lei Estadual nº 11.738/2002, e dá outras providências.

Apesar de o Município do Rio Grande não ter sido incluído na lista de municípios integrantes do patrimônio cultural do Estado, o mesmo encontra-se sob a Planície Costeira do Rio Grande do Sul (PCRS). De acordo com Buchmann (2002) e Lopes *et al.* (2006), a Planície Costeira do Rio Grande do Sul desenvolveu-se a partir da justaposição lateral de quatro sistemas deposicionais do tipo laguna-barreira, cuja formação foi controlada pelas flutuações do nível do mar durante o Quaternário. Dentre estes sistemas deposicionais, o mais importante para o referido município é o sistema deposicional Laguna-Barreira III.

Os depósitos pleistocênicos do sistema Laguna-Barreira III posicionam-se cerca de 8 m acima do nível do mar. A origem deste sistema é associada ao pico transgressivo ocorrido a 120.000 anos atrás, o qual levou à formação dos depósitos lagunares onde se acumularam os fósseis de mamíferos terrestres que estão preservados ao longo da planície costeira (Lopes *et al.*, 2006).



Terminal Rio Grande do Sul S.A.

Esses depósitos encontram-se tanto em ambiente continental, ao longo das barrancas do arroio Chuí (Sistema Lagunar III), quanto em ambiente marinho, nos parcéis e bancos biodetríticos que se originaram presumivelmente a partir de paleo-linhas de praia afogadas por transgressões marinhas posteriores (Buchmann, 2002). Em consequência da dinâmica oceânica e da sedimentação da PCRS, diversos fósseis destes sistemas laguna-barreira submersos são exumados de sua matriz original, muitas vezes sendo transportados até a linha de praia atual (Giovana, 2019).

#### 5.3.10.2.1. Fósseis Encontrados no Município do Rio Grande

Caron *et al.* (2005) coletaram e identificaram diversos bioclastos ao longo da Praia do Cassino, representados principalmente por ossos da extinta megafauna pampeana, sendo 42% pertencentes à Ordem Artiodactyla (*Mazama* sp. e *Blastocerus* sp.); 36% à Ordem Xenarthra (*Glyptodon* sp., *Panochthus* sp., *Doedicurus* sp., *Holmesina* sp., *Lestodon* sp.); 0,3% à Ordem Notungulata (*Toxodon* sp.) e 0,3% à Ordem Litopterna (*Macrauchenia* sp.). Dos fósseis marinhos, 19% são representados por teleósteos (*Netuma* sp., *Pogonias* sp.) e elasmobrânquios, e 2% por cetáceos, provavelmente (*Pontoporia* sp.).

Rodrigues e Ferigolo (2004) coletaram na praia do Município do Rio Grande dentes de roedores. Estes mesmos autores ressaltam que o registro de roedores para o Pleistoceno do RS é extremamente escasso. Lopes *et al.* (2006) realizou o primeiro registro de fósseis de aves marinhas na Planície Costeira do Rio Grande do Sul, mais especificamente nas proximidades do Farol Sarita (Tabela 9).

Tabela 9. Registros fósseis encontrados no Município do Rio Grande (Dados obtidos junto a artigos científicos).

TIPO DE FÓSSIL	LATITUDE	LONGITUDE	FONTE
Dentes de roedores	-32,184372	-52,152036	Rodrigues e Ferigolo (2004)
Fósseis de aves marinhas	-32,629846	-52,425105	Lopes <i>et al.</i> (2006)

Buchmann (2002) ressalta que cerca de 30 km da costa, em frente à cidade do Rio Grande encontra-se o Parcel do Carpinteiro, o qual é um alto topográfico submerso formado por coquinas e arenitos de praia fortemente cimentados e situado na antepraia do litoral do Rio Grande do Sul, sendo interpretada como uma paleolinha de praia pleistocênica, atualmente afogada. A erosão e retrabalhamento deste parcel pelas ondas de tempestade podem resultar na redeposição de vertebrados marinhos e continentais, invertebrados e icnofósseis na antepraia do Município do Rio Grande.





Terminal Rio Grande do Sul S.A.

### 5.3.10.3. Bens Tombados

De acordo com a pesquisa realizada junto ao IPHAE em abril de 2025, existem no município sete bens tombados, a saber:

- **Antigo Quartel General 6º G.A.C.:** Tombado em 27/07/1990, processo nº 00798-08.04-CODEC/90, teve sua construção iniciada em 1892 e concluída em 1894. Como Sede do Comando do 6º Distrito Militar, em 17/08/1906, foi palco de um acontecimento marcante: a reunião para acerto do contrato de abertura da Barra do Rio Grande.
- **Hotel Paris:** Tombado em 26/12/1986, processo nº 03127-25.00-SCDT/82, foi construído na primeira metade do século XIX, e em 1826 abrigava a residência de um armador de navios. Na passagem do século, começou a funcionar com hotel, com o nome de Hotel Internacional, e hoje, Hotel Paris. Apresenta elementos significativos, como o pátio interno com fonte de mármore, em torno do qual se desenvolvem os espaços construídos, lembrando a arquitetura espanhola, e uma escada interna com guarda-corpo trabalhado. Com dois pavimentos, a fachada é simétrica, com o acesso principal em posição central. O prédio passou por várias alterações, dentre elas a retirada de um mirante.
- **Prefeitura Municipal:** Tombada em 05/01/1987, processo nº 02956-25.00-SCDT/82, foi construído em 1824 por Joaquim Rasgado, para residência de sua família. Em 1877 foi vendido para Antônio da Silva Ferreira, e em 1894 foi adquirido pela Intendência Municipal. O imóvel sediou a prefeitura do Rio Grande até abril de 2006, quando sofreu incêndio devido a um curto-circuito, causando grandes danos. Depois de ser restaurado, o prédio foi reaberto ao público.
- **Sobrado dos Azulejos:** Tombado em 05/07/1987, processo nº 03208-25.00-SCDT/82, foi construído em 1862 por Antônio Benone Martins Viena, originalmente com função residencial. A partir de 1899 passou a ser utilizado como sede de uma das filiais do London and Brazilian Bank Ltda. Em 1938 foi adquirido por Luiz Angelo Loréa, que passou a residir no local com a família. Revestido de azulejos portugueses, é um dos poucos exemplares que restaram no Estado.
- **Complexo Rheingantz:** Tombado em 16/07/2012, processo nº 2778-1100/95-1, engloba as edificações e estruturas que correspondem ao núcleo original da



#### Terminal Rio Grande do Sul S.A.

Antiga Fábrica Rheingantz e Vila Operária, como os pavilhões industriais e administrativos, as residências, o cassino dos mestres, a escola e a creche, além de todas as instalações e estruturas do sítio ferroviário do Rio Grande.

- **Reservatório Metálico do Rio Grande:** Tombado em 21/08/2013, processo nº 002859-1100/12-6, foi construído no século XIX para resolver o problema do abastecimento de água na cidade. Não havendo cursos d'água que pudessem ser represados, a alternativa escolhida foi a captação de água do lençol freático nas dunas de areia próximas à cidade.
- **Banco Pelotense (Filial):** Tombado em 19/08/2019, processo nº 241-1100/12-9, Rio Grande foi à segunda cidade em que o Banco Pelotense abriu uma Filial, ainda no mesmo ano da sua criação.

Ainda de acordo com o IPHAE (2021) o Município do Rio Grande conta com 14 bens imateriais reconhecidos (Tabela 10).



## Terminal Rio Grande do Sul S.A.

Tabela 10. Bens imateriais reconhecidos no Município do Rio Grande (Fonte: IPHAE, 2021).

BEM IMATERIAL	GRUPOS SOCIAIS ENVOLVIDOS	DATA DO REGISTRO	TIPO DE PATRIMÔNIO	TIPO DE MANIFESTAÇÃO
Comunidades Tradicionais de Matriz Africana e Suas Práticas e Saberes Ancestrais	Comunidades Tradicionais de Matriz Africana locais	21/02/2020	Étnico	Formas de Expressão
Carnaval de Rua do Bairro Getúlio Vargas	Foliões locais	20/08/2019	Festividades urbanas	Celebrações
Festividades da Semana Farroupilha Cantoria de Santinho, Prática do Terno de Santa Cruz da Comunidade do Povo Novo	Prefeitura; MTG (Movimento Tradicionalista Gaúcho)	08/07/2019	Tradicionalismo, festividade	Celebrações
	Praticantes locais da tradição de origem açoriana	26/06/2019	De imigração açoriana, religioso	Formas de Expressão
Carnaval da Rua da Ilha da Torotama	Blocos dos clubes de futebol amadores locais: Fiateci Futebol Clube, Esporte Clube Novo Avante e Esporte Clube Bom Sucesso.	09/05/2019	Urbano, festividade	Celebrações
Feira do Artesanato, Comércio, Indústria e Serviços do Rio Grande – FEARG	Secretarias municipais do Rio Grande: Secretaria de Município de Turismo, Esporte e Lazer (SMTEL); Secretaria de Município de Meio Ambiente (SMMA); Secretaria de Município de Mobilidade, Acessibilidade e Segurança (SMMAS); Secretaria de Município do Cassino (SMC); Departamento Autárquico de Transportes Coletivos (DATC); Secretaria de Município de Desenvolvimento Primário (SMDP); Secretaria de Município da Pesca (SMDP); Secretaria de Município de Cidadania e Assistência Social (SMCAS); Secretaria de Município de Habitação e Regularização Fundiária (SMHARF); Secretaria de Município da Saúde (SMS); Secretaria de Município de Gestão Administrativa (SMGA); Secretaria de Município de Infraestrutura (SMI); Secretaria de Município de Educação (SMED); Secretaria de Município de Desenvolvimento, Inovação, Emprego e Renda (SMDIER); Coordenadoria Municipal de Defesa do Consumidor do Rio Grande (PROCON); Secretaria de Município de Comunicação e Relações Institucionais (SMCRI);	16/01/2019	Urbano comercial	Lugares



## Terminal Rio Grande do Sul S.A.

BEM IMATERIAL	GRUPOS SOCIAIS ENVOLVIDOS	DATA DO REGISTRO	TIPO DE PATRIMÔNIO	TIPO DE MANIFESTAÇÃO
	Secretaria de Município da Cultura (SeCult).			
Costume do Uso de Veículos na Beira da Praia do Cassino	Vereador Filipe Branco	05/06/2017	Urbano	Lugares/Formas de Expressão
Carnaval de Rua do Cassino	Vereador Filipe Branco; grupo da comunidade local que participa dos cantos do festejo.	04/05/2017	De imigração portuguesa, religioso	Celebrações
Atividade de Pescador	Vereador Paulo Rogério Mattos Gomes.	15/03/2017	Urbano, festividade	Celebrações
Academia Rio-Grandina de Letras	Comunidade acadêmica letrista local	10/11/2011	Literário, acadêmico.	Lugares
Clube Beneficente de Senhoras	Mulheres da localidade que fazem parte da associação de filantropia local.	29/09/2011	Sociabilidade	Lugares
Modo Artesanal de Fazer Jurupiga	Famílias residentes da Ilha dos Marinheiros que dão continuidade à prática cultural de origem portuguesa geracional.	22/12/2010	De imigração portuguesa; produção artesanal familiar	Modos de Fazer
Terno de Reis Cancioneiros da Ilha	Vereador Filipe Branco; grupo da comunidade local que participa dos cantos do festejo.	4/05/2017	De imigração portuguesa, religioso	Celebrações
Bailinho da Igreja no Balneário Cassino	Vereador Paulo Rogério Mattos Gomes.	15/03/2017	Urbano, festividade.	Celebrações



Terminal Rio Grande do Sul S.A.

De acordo com o Inventário de Bens Culturais do Município do Rio Grande, existem 510 bens catalogados, seus principais dados podem ser observados no Anexo 17 e sua localização no mapa do Anexo 18.

Especificamente dentro da Área de Influência Direta (AID) do empreendimento, porção norte, existem 10 edificações inventariadas pelo Município do Rio Grande pertencentes ao antigo Frigorífico SWIFT do Brasil, porém as mesmas encontram-se em condições avançadas de deterioração (Foto 2 a Foto 5). A área construída total das edificações soma aproximadamente 2.927 m<sup>2</sup>.



Foto 2. Vista de uma das casas inventariadas.



Foto 3. Vista de uma das casas inventariadas.



Foto 4. Vista de uma das casas inventariadas.




Foto 5. Vista interna de uma das casas inventariadas.

Cabe destacar que não haverá intervenção na área onde existem as casas inventariadas e a mesma está sendo considerada pelo empreendedor como uma área a ser conservada do ponto de vista histórico do município do Rio Grande.



Terminal Rio Grande do Sul S.A.

### **5.3.11. Paisagem**

A Unidade de Paisagem correspondente à Área de Influência Direta (AID) do empreendimento localiza-se no município do Rio Grande (RS) e apresenta uma composição resultante da interação entre elementos naturais e modificações antrópicas ao longo do tempo. A fisionomia da paisagem é caracterizada por uma ampla planície costeira, com relevo predominantemente plano a suavemente ondulado, solos arenosos e mal drenados, com presença de áreas úmidas e sujeitas a alagamentos sazonais, o que influencia diretamente a estrutura e a distribuição da vegetação (IBGE, 2012; Fortes, 1959).

Do ponto de vista ecológico, a área está inserida no Bioma Pampa, mas, para fins legais, é enquadrada como pertencente ao Bioma Mata Atlântica, conforme a Lei Federal nº 11.428/2006, sendo classificada como Formações Pioneiras. A cobertura vegetal natural é composta majoritariamente por formações campestres abertas, com presença de campos secos e úmidos, além de áreas de restinga, que se distribuem segundo as condições do solo, drenagem e proximidade com a Laguna dos Patos (IBGE, 2004; IBGE, 2012). Essas formações conferem uma fisionomia heterogênea e de transição entre ambientes costeiros e interiores, estando associadas à província biogeográfica Pampeana (Cabrera & Willink, 1980).

Além dos ambientes naturais, a paisagem é fortemente influenciada por atividades humanas, com destaque para a presença de lavouras, especialmente de arroz e soja, além de áreas destinadas à silvicultura, principalmente com plantios de eucalipto e pinus. A ocupação do solo inclui ainda zonas com infraestrutura urbana e rural, como rodovias, habitações isoladas, pequenas comunidades, instalações industriais e áreas comerciais. Esses usos antrópicos configuram uma paisagem fragmentada, com alterações na conectividade dos ecossistemas naturais e variação na cobertura do solo (Behling & Pillar, 2007; Rambo, 1956).

A estrutura da paisagem da AID, portanto, é composta por um mosaico de unidades naturais e áreas modificadas, que interagem de forma dinâmica. Os elementos estruturadores mais relevantes são os campos naturais e formações pioneiras de restinga, que, mesmo em áreas com alguma pressão antrópica, ainda exercem papel ecológico importante na manutenção da biodiversidade e no equilíbrio hidrológico local. Esses ambientes, associados às características geomorfológicas e à ocupação humana, definem



Terminal Rio Grande do Sul S.A.

uma unidade de paisagem com alta relevância ambiental e significativa diversidade fisionômica.

Nesse contexto, destaca-se ainda a presença de áreas urbanizadas, cuja expansão e adensamento têm alterado significativamente a estrutura da paisagem local. Compreendendo infraestrutura residencial, comercial, industrial e viária, essas áreas refletem um padrão de urbanização difusa e multifuncional, como discutido por Monte-Mór (2005), especialmente em municípios intermediários e fora dos grandes centros metropolitanos. A inserção de espaços edificados contribui para a fragmentação dos sistemas naturais e para a modificação dos fluxos ecológicos, climáticos e hidrológicos locais (Corrêa, 1999; Maricato, 2001), evidenciando a necessidade de integração entre estratégias de conservação ambiental e planejamento territorial no contexto da gestão da paisagem.

### 5.3.12. Resultados das Entrevistas

Conforme citado anteriormente, no total foram realizadas 156 entrevistas no Município do Rio Grande/RS, na Área de Influência Direta do empreendimento (Foto 6 a Foto 11; mapa no Anexo 19). A análise dos questionários seguiu com a plotagem dos resultados dos questionamentos em planilhas eletrônicas do Programa Excel, gerando bancos de dados, para a condução da estatística descritiva e a elaboração de gráficos. Através da análise das informações relativas às temáticas abordadas nos questionários, foi possível apresentar os resultados especificando os respectivos percentuais das respostas dadas pelos entrevistados, conforme pode ser observado a seguir.



Foto 6. Entrevistado ficha 03, bairro Santa Tereza.



Foto 7. Entrevistada ficha 08, bairro Santa Tereza.





Terminal Rio Grande do Sul S.A.




Foto 8. Entrevistada ficha 19, bairro BGV.



Foto 9. Entrevistado ficha 32, bairro BGV.



Foto 10. Entrevistado ficha 02, bairro Barra Nova.



Foto 11. Entrevistada ficha 42, bairro Barra Velha.

### 5.3.12.1. Perfil dos Entrevistados

A idade dos entrevistados variou de 15 aos 94 anos. Conforme pode ser observado no Gráfico 11, a faixa predominante de idade foi de 51-60 anos, sendo que 43,59% dos entrevistados eram do sexo masculino e 56,41% do sexo feminino.





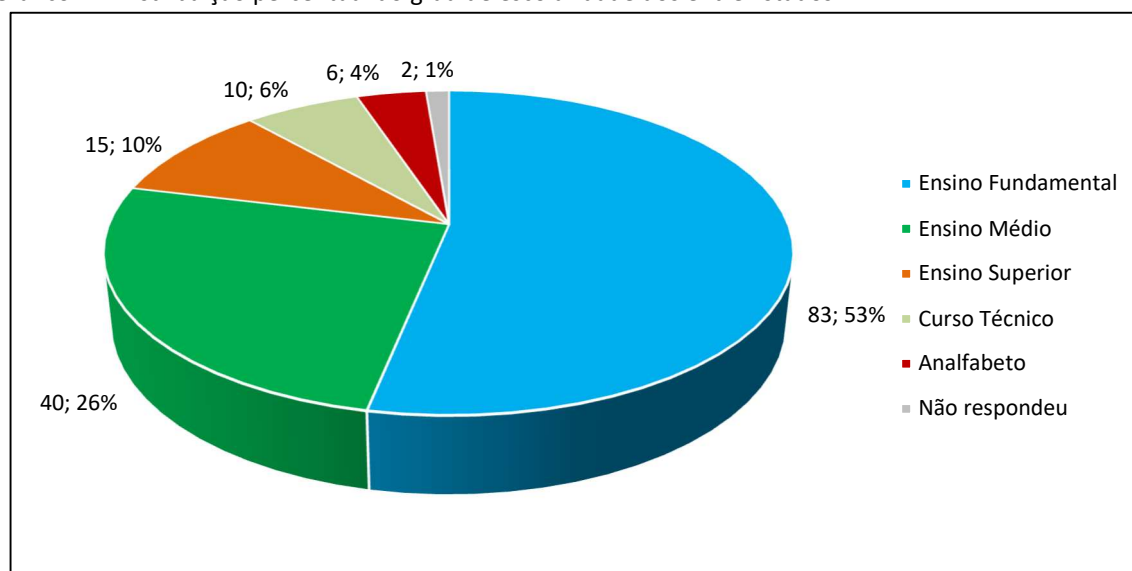
Terminal Rio Grande do Sul S.A.

Gráfico 11. Pirâmide etária dos entrevistados.



Com relação à escolaridade dos entrevistados (Gráfico 12), 53% possuem apenas o ensino fundamental, 26% possuem o ensino médio, 10% possuem ensino superior, 6% possuem curso técnico, 4% são analfabetos e dois entrevistados não responderam a este questionamento.

Gráfico 12. Distribuição percentual do grau de escolaridade dos entrevistados.



As principais atividades desenvolvidas pelos entrevistados (Gráfico 13; Tabela 11) foram: 22% de aposentados, 15% donas de casa, 11% autônomos, 10% de pescadores, 9% trabalhadores de atividade portuária, 8% de comerciantes, 4% de pessoas desempregadas.



## Terminal Rio Grande do Sul S.A.

Gráfico 13. Distribuição percentual da ocupação dos entrevistados.

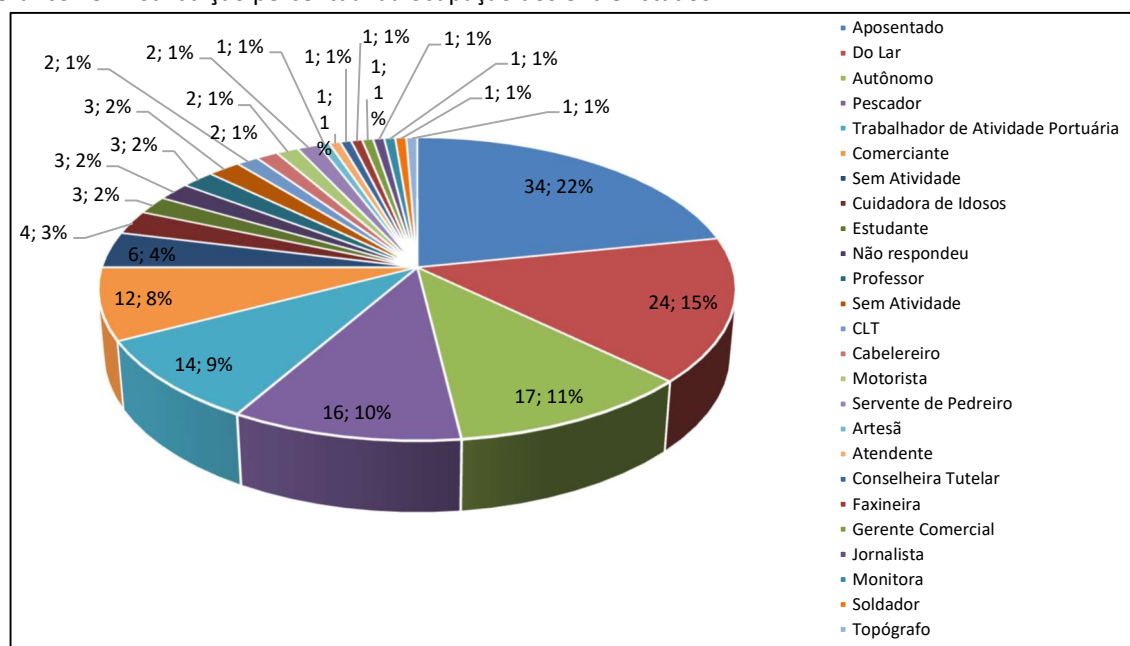


Tabela 11. Ocupação dos entrevistados.

EMPREGO/OCUPAÇÃO	Nº DE ENTREVISTADOS	PORCENTAGEM (%)
Aposentado	34	24
Do Lar	24	17
Pescador	17	12
Autônomo	16	11
Trabalhador de Atividade Portuária	14	10
Comerciante	12	9
Sem Atividade	6	4
Cuidadora de Idosos	4	3
Estudante	3	2
Não respondeu	3	2
Professor	3	2
Sem Atividade	3	2
CLT	2	1
Artesã	2	1
Atendente	2	1
Cabelereiro	2	1
Conselheira Tutelar	1	1
Faxineira	1	1
Gerente Comercial	1	1
Jornalista	1	1
Monitora	1	1
Motorista	1	1
Servente de Pedreiro	1	1
Soldador	1	1
Topógrafo	1	1



## Terminal Rio Grande do Sul S.A.

Referente a naturalidade dos entrevistados, conforme pode ser observado no Gráfico 14 (Tabela 12), a grande maioria (65%) é natural do município do Rio Grande, 8% imigraram de Pelotas, 4% de Canguçu e São José do Norte e 4% de Bagé.

Gráfico 14. Distribuição percentual da naturalidade dos entrevistados.

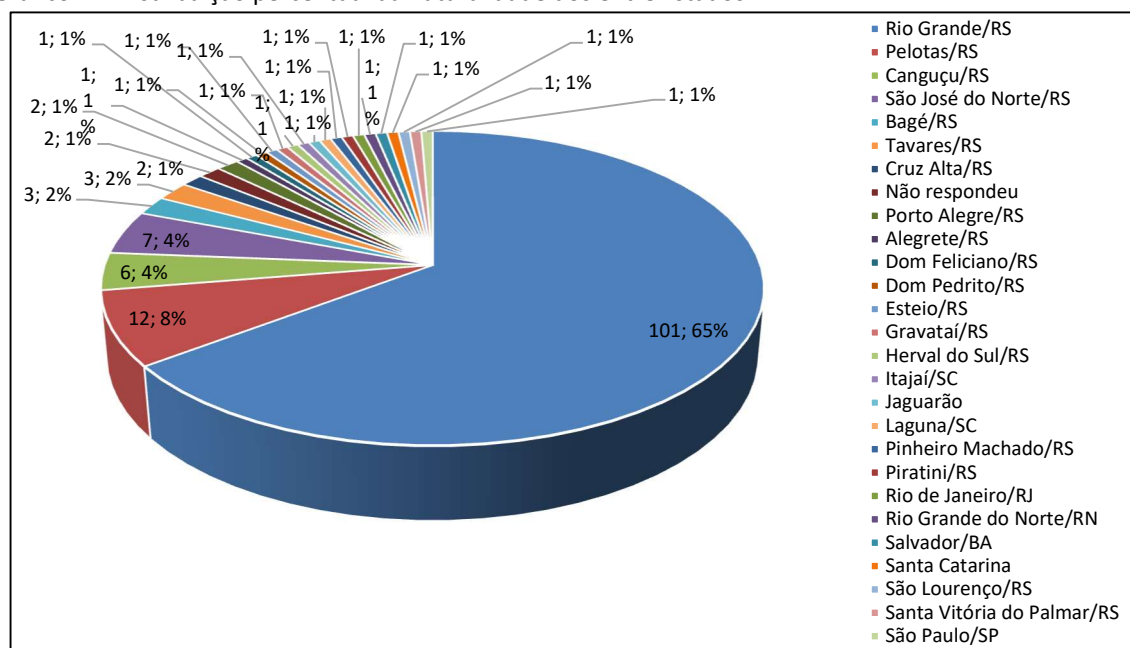


Tabela 12. Naturalidade dos entrevistados.

NATURALIDADE	Nº DE ENTREVISTADOS	PORCENTAGEM (%)
Rio Grande/RS	101	72
Pelotas/RS	12	9
Canguçu/RS	6	4
São José do Norte/RS	7	5
Bagé/RS	3	2
Tavares/RS	3	2
Cruz Alta/RS	2	1
Não respondeu	2	1
Porto Alegre/RS	2	1
Alegrete/RS	1	1
Dom Feliciano/RS	1	1
Dom Pedrito/RS	1	1
Esteio/RS	1	1
Gravataí/RS	1	1
Herval do Sul/RS	1	1
Itajaí/SC	1	1
Jaguarão	1	1
Laguna/SC	1	1
Pinheiro Machado/RS	1	1
Piratini/RS	1	1
Rio de Janeiro/RJ	1	1

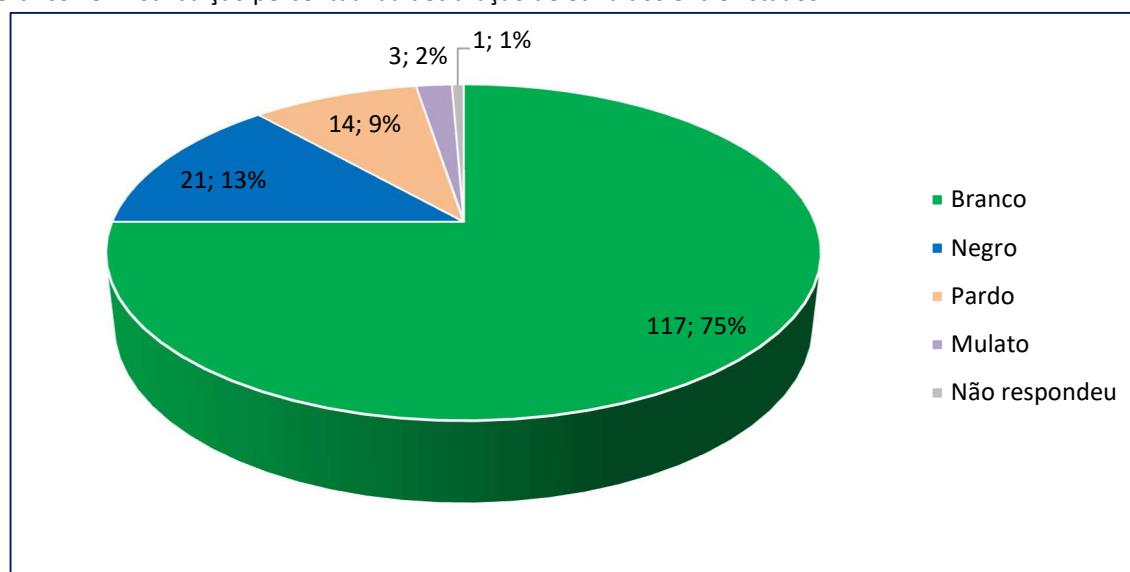


Terminal Rio Grande do Sul S.A.

NATURALIDADE	Nº DE ENTREVISTADOS	PORCENTAGEM (%)
Rio Grande do Norte/RN	1	1
Salvador/BA	1	1
Santa Catarina	1	1
São Lourenço/RS	1	1

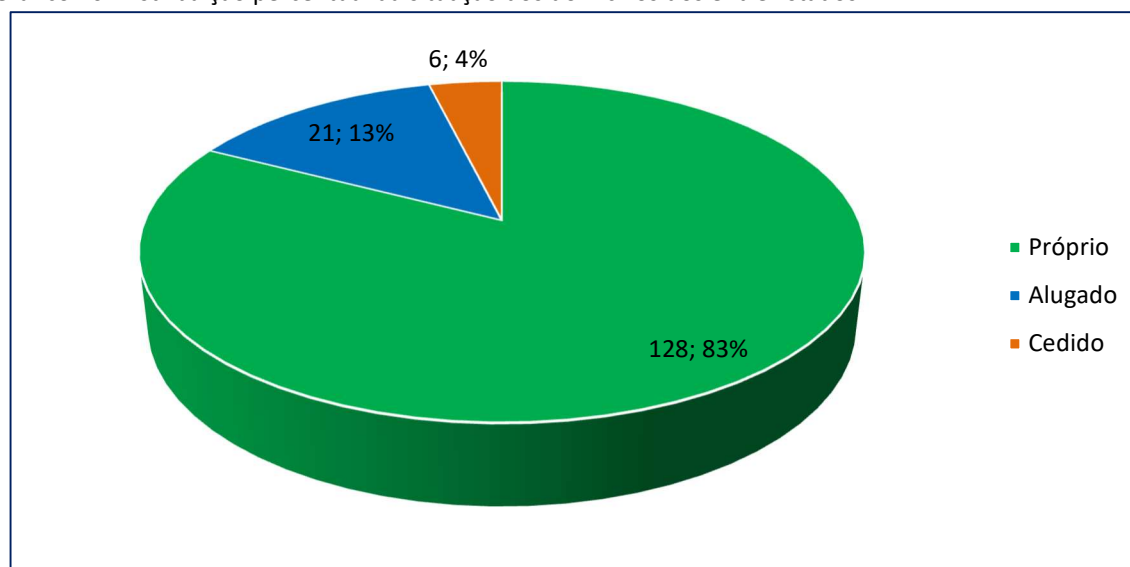
De acordo com os entrevistados (Gráfico 15), 75% declararam ser brancos, 13% negros, 9% pardos, 2% mulatos e apenas um entrevistado não respondeu a este questionamento.

Gráfico 15. Distribuição percentual da declaração de etnia dos entrevistados.



No tocante ao tipo de moradia (Gráfico 16), 83% declararam possuir residência própria, 13% disseram que alugam a residência onde moram e 4% residem em locais cedidos. O número médio de cômodos é de 4,3 e a média de residentes por domicílio é de 2,4 pessoas.

Gráfico 16. Distribuição percentual da situação dos domicílios dos entrevistados.

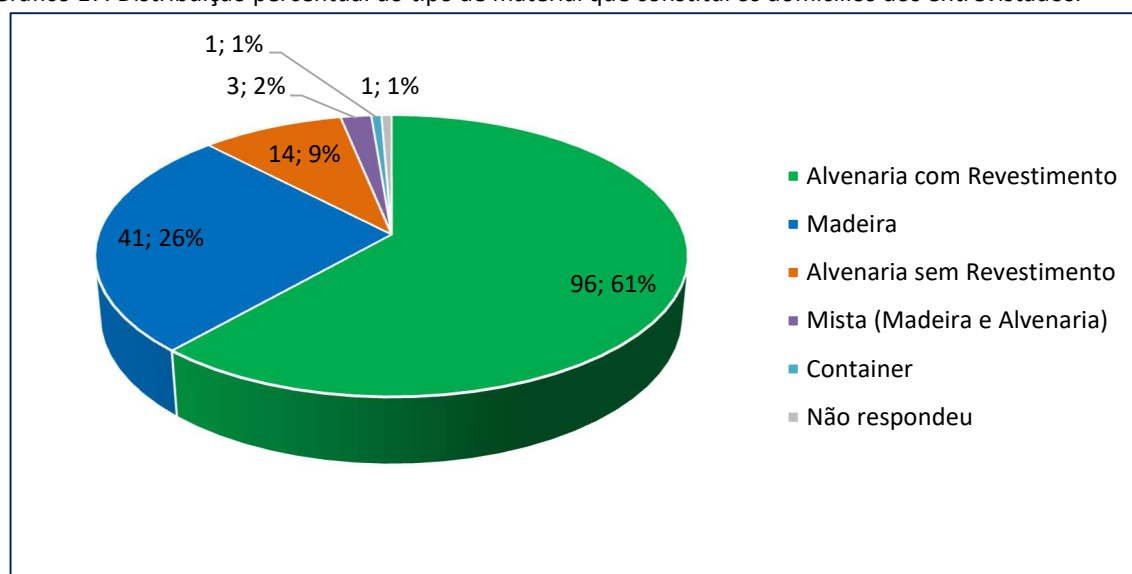




Terminal Rio Grande do Sul S.A.

Quanto ao tipo de material utilizado para a construção do domicílio, conforme pode ser observado no Gráfico 17, 61% dos entrevistados possuem residências de alvenaria com revestimento, 26% de madeira, 9% de alvenaria sem revestimento, 2% são mistas (parte de alvenaria e parte de madeira), 1 entrevistado reside em uma casa feita de container e apenas um entrevistado não respondeu a este questionamento.

Gráfico 17. Distribuição percentual do tipo de material que constitui os domicílios dos entrevistados.

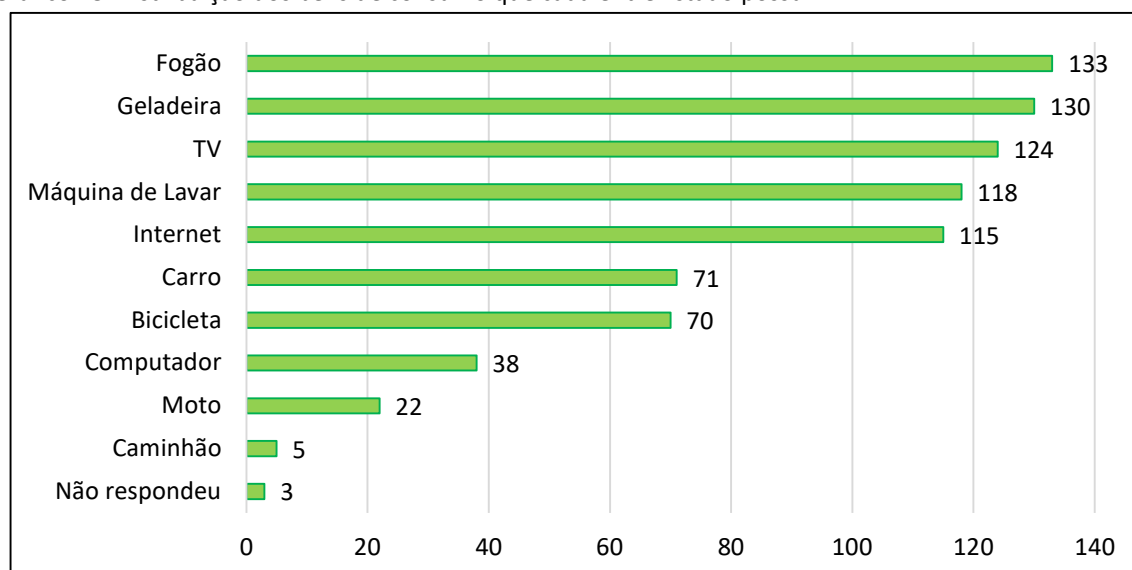


Em relação aos principais bens de consumo que os entrevistados possuem em sua residência (Gráfico 18), 95% declararam ter fogão, 92,3% possuem geladeira, 88,6% TV, 84,2% máquina de lavar, 82,1% internet, 50,7% possuem carro, 50% bicicleta, 27,1% computador, 15,7% moto, cinco entrevistados possuem caminhão e três não responderam a este questionamento.



Terminal Rio Grande do Sul S.A.

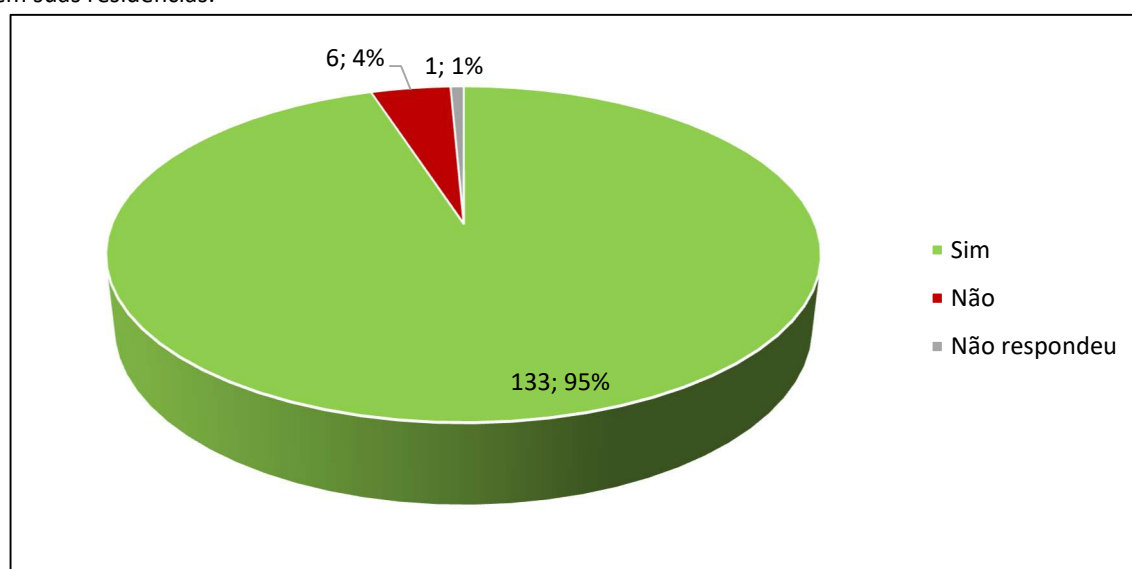
Gráfico 18. Distribuição dos bens de consumo que cada entrevistado possui.



#### 5.3.12.2. Infraestrutura e Serviços Públicos

Referente ao serviço de energia elétrica, conforme pode ser observado no Gráfico 19, 95% dos entrevistados possuem esse serviço em suas residências, 4% não possuem e apenas um entrevistado não respondeu a esta pergunta.

Gráfico 19. Distribuição percentual dos entrevistados que possuem ou não fornecimento de energia elétrica em suas residências.



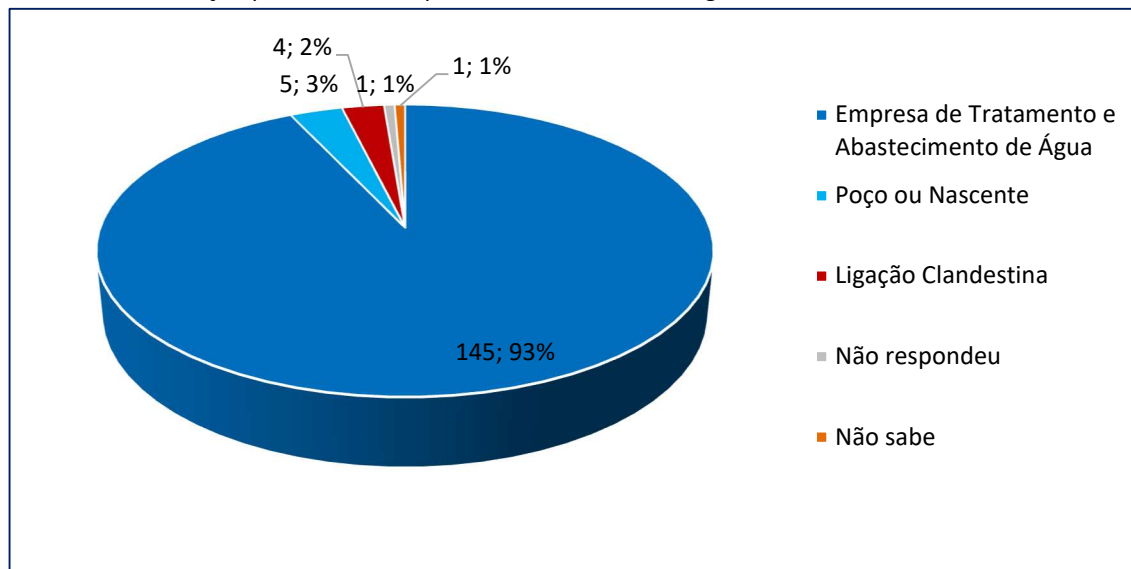
No tocante ao tipo de abastecimento de água que os entrevistados possuem em suas residências (Gráfico 20), 93% dos entrevistados declararam que possuem abastecimento de água advindo da CORSAN, 3% utilizam poço ou nascente, 2% possuem ligação



Terminal Rio Grande do Sul S.A.

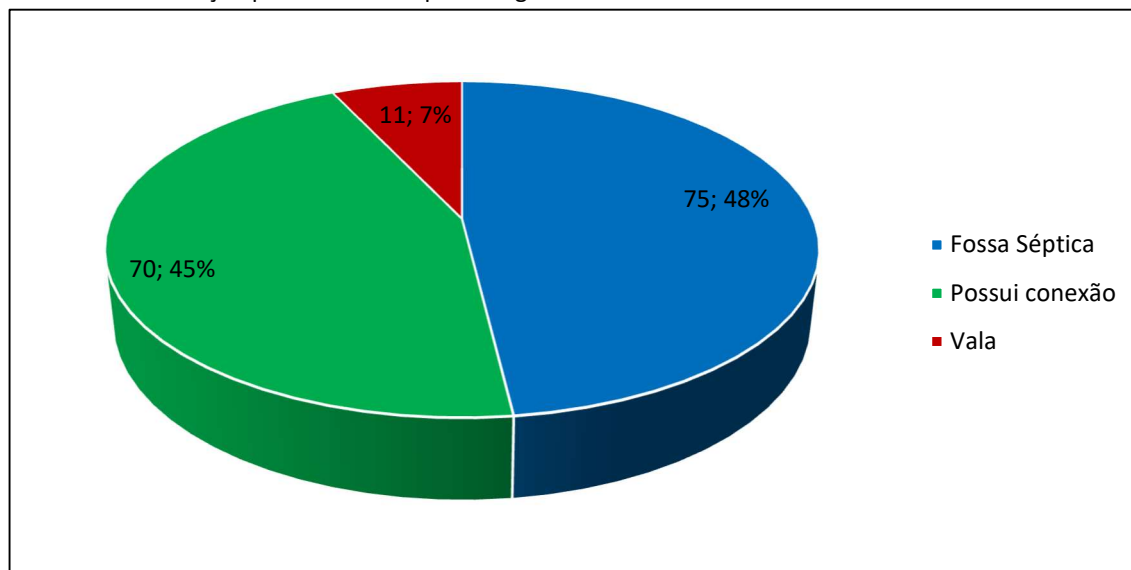
clandestina, um entrevistado não soube responder e apenas um não respondeu a este questionamento.

Gráfico 20. Distribuição percentual do tipo de abastecimento de água dos entrevistados.



Quanto ao tipo de esgotamento sanitário (Gráfico 21), 55% dos entrevistados não possuem esgotamento sanitário adequado. Dos entrevistados que não possuem esgotamento sanitário 48% declararam possuir fossa séptica e 7% declararam que o esgotamento é despejado diretamente em vala.

Gráfico 21. Distribuição percentual do tipo de esgotamento sanitário das residências dos entrevistados.



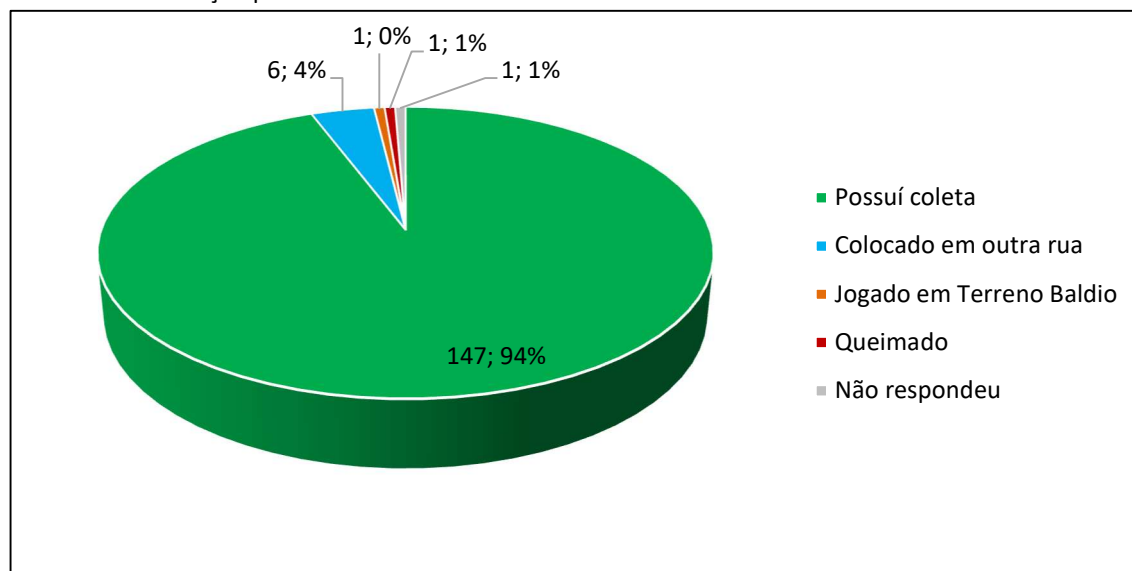
Referente aos serviços de coleta de resíduos realizado pelo município (Gráfico 22), 94% dos entrevistados declararam que há coleta de resíduos em suas ruas, 4% levam para



Terminal Rio Grande do Sul S.A.

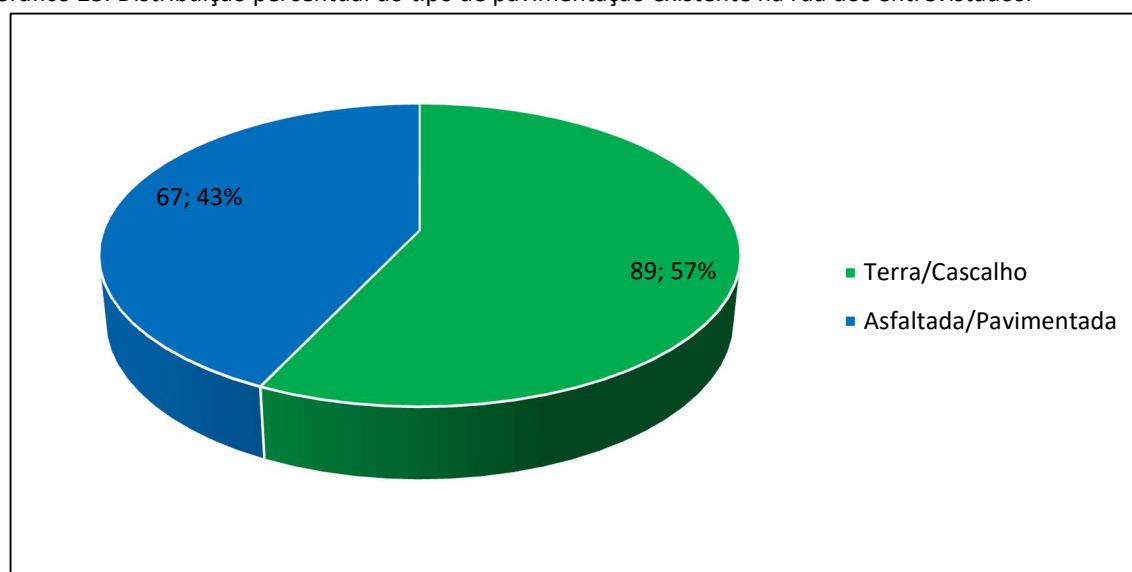
alguma rua que tenha coleta, 1 joga em terreno baldio, 1 queima os seus resíduos e 1 entrevistado não respondeu como descarta os seus resíduos.

Gráfico 22. Distribuição percentual de como os entrevistados descartam os seus resíduos.



Quanto ao tipo de pavimentação existente na rua dos entrevistados (Gráfico 23), 57% residem em ruas de terra/cascalho e 43% em ruas asfaltadas/pavimentadas. Cabe destacar que os entrevistados que residem em ruas sem pavimentação relatam a falta de manutenção das mesmas por parte da prefeitura municipal, principalmente após as chuvas.

Gráfico 23. Distribuição percentual do tipo de pavimentação existente na rua dos entrevistados.



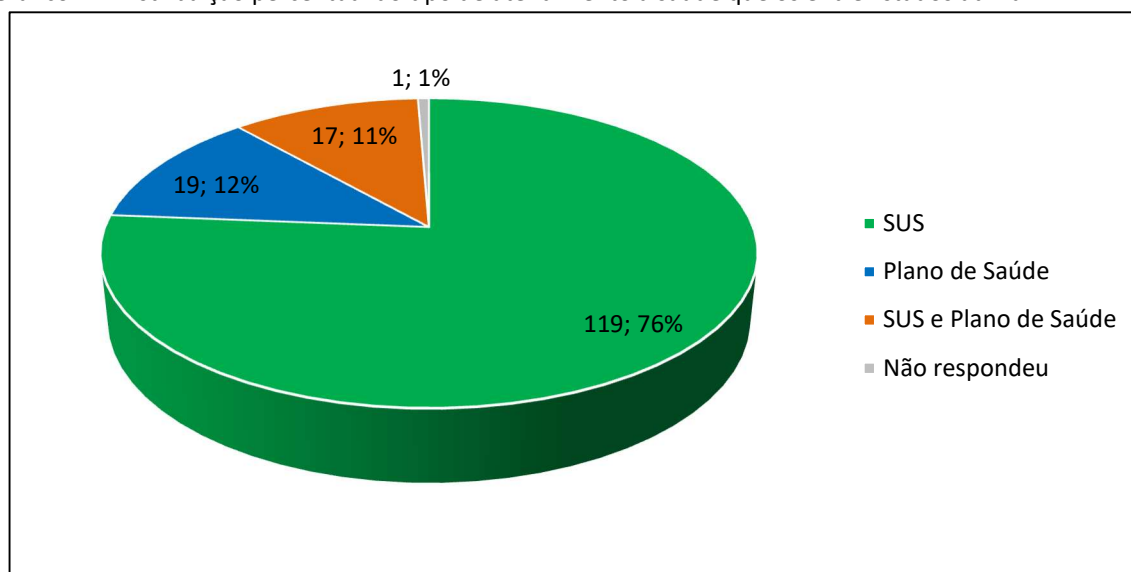




Terminal Rio Grande do Sul S.A.

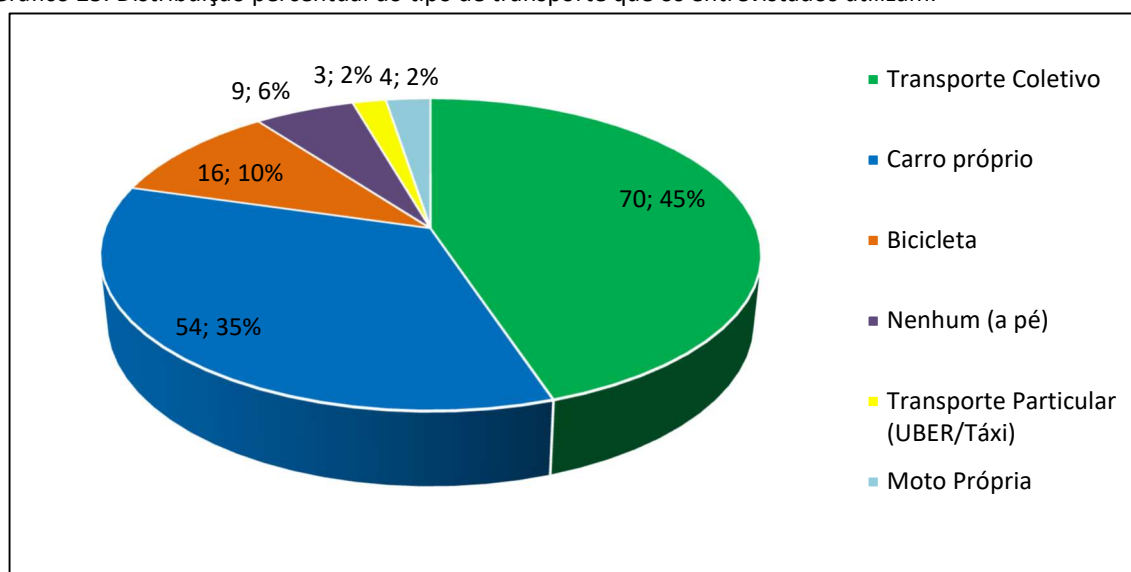
Quando questionados sobre qual tipo de atendimento à saúde os entrevistados utilizam (Gráfico 24), 76% responderam que utilizam o sistema único de saúde (SUS), 12% possuem convênios particulares, 11% utilizam o SUS e convênios particulares e um entrevistado não respondeu ao questionamento.

Gráfico 24. Distribuição percentual do tipo de atendimento à saúde que os entrevistados utilizam.



No tocante ao tipo de transporte utilizado pelos entrevistados (Gráfico 25), 45% relataram que utilizam o sistema de transporte público do município, 35% possuem carro próprio, 10% utilizam bicicleta para se deslocar, 6% andam a pé, 2% utilizam serviços de transporte particular como UBER e/ou Táxi e 2% utilizam moto própria.

Gráfico 25. Distribuição percentual do tipo de transporte que os entrevistados utilizam.



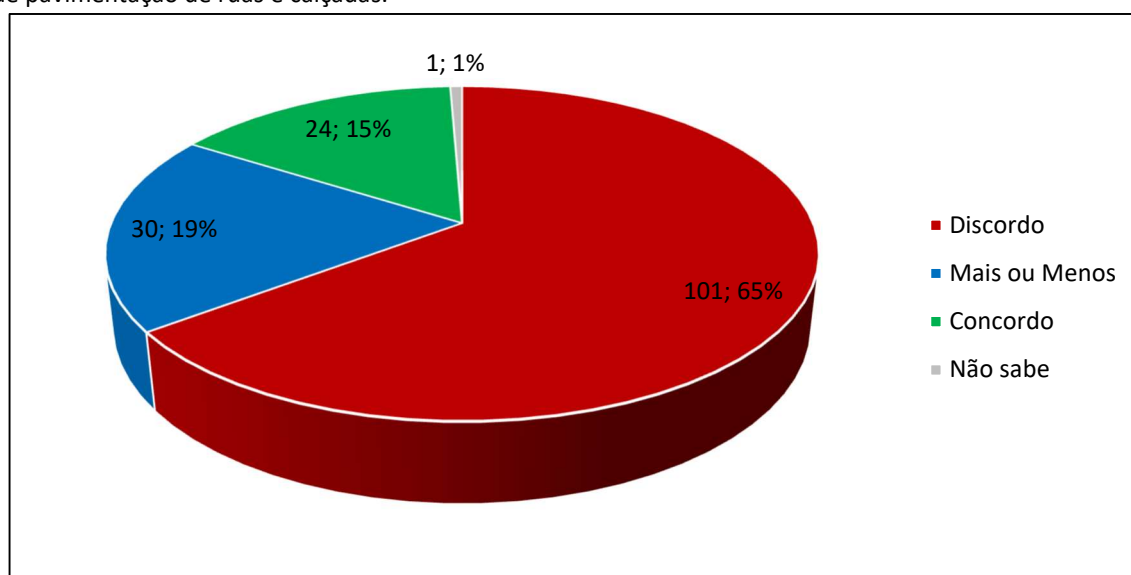


Terminal Rio Grande do Sul S.A.

### 5.3.12.3. Percepções da População em Relação aos Equipamentos Públicos

Quando questionados se a estrutura de pavimentação de ruas e calçadas atende à demanda da sua comunidade (Gráfico 26), 65% afirmaram que a mesma não é adequada, 19% declararam ser em parte adequada, 15% concordam que ela seja adequada e um entrevistado não soube responder a este questionamento.

Gráfico 26. Distribuição percentual das respostas dos entrevistados quando questionados sobre a estrutura de pavimentação de ruas e calçadas.

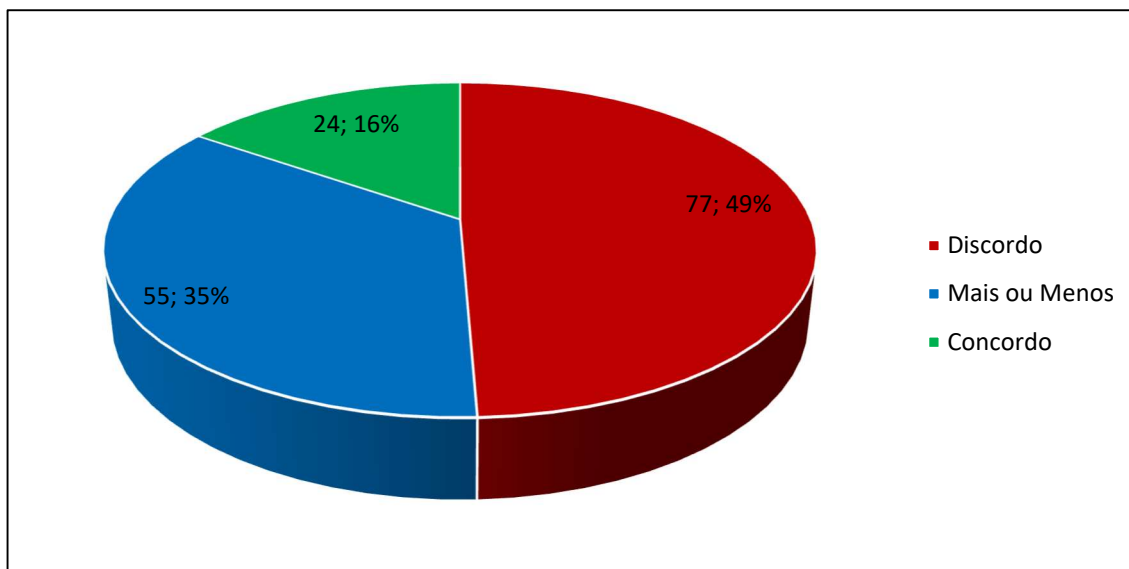


Referente aos serviços de saneamento básico disponíveis no município, quando questionados se os mesmos atendem à demanda de toda a comunidade (Gráfico 27), 49% dos entrevistados responderam que os serviços não são suficientes, 35% acreditam que os serviços atendam apenas em parte as demandas da comunidade e apenas 16% concordam que estes sejam suficientes.



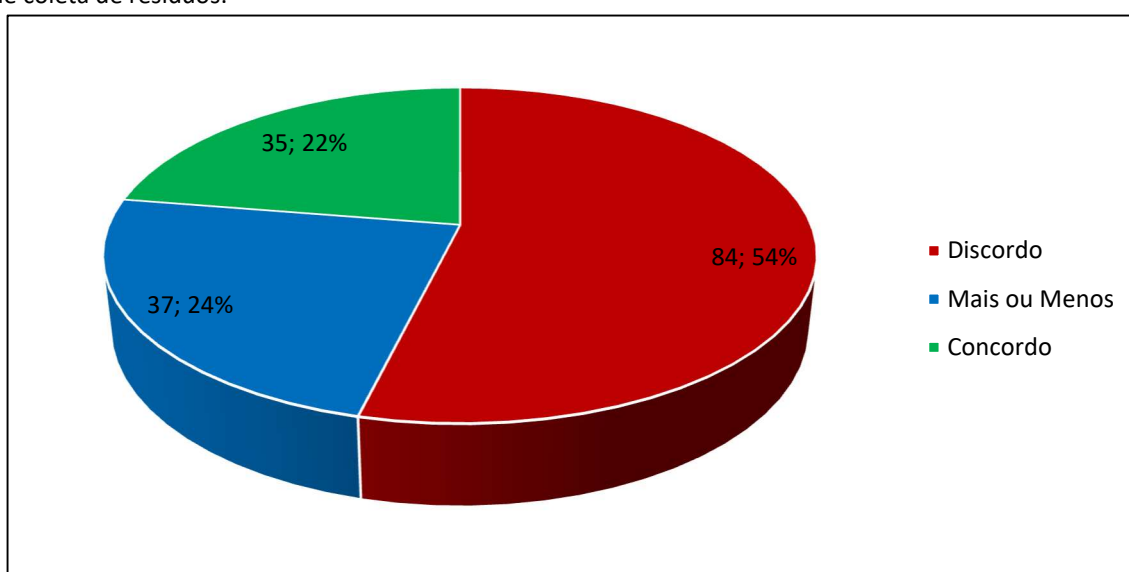
Terminal Rio Grande do Sul S.A.

Gráfico 27. Distribuição percentual das respostas dos entrevistados quando questionados sobre os serviços de saneamento básico.



Os entrevistados também foram questionados quanto ao serviço de coleta de resíduos, se este supre a necessidade da comunidade (Gráfico 28). 54% dos entrevistados responderam que o serviço de coleta de resíduos não atende à demanda da comunidade, 24% acreditam que atende apenas parcialmente e 22% concorda que atende. Um ponto que foi relatado por alguns entrevistados é a ausência do serviço de varrição/limpeza das ruas e podas de árvores.

Gráfico 28. Distribuição percentual das respostas dos entrevistados quando questionados sobre os serviços de coleta de resíduos.

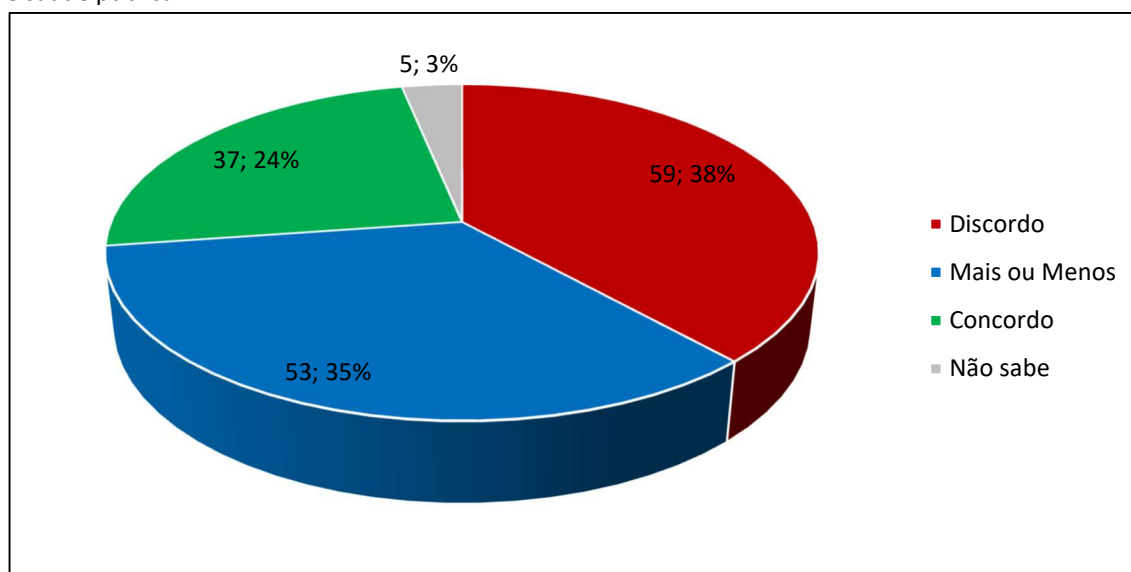




Terminal Rio Grande do Sul S.A.

Referente a estrutura de saúde pública existentes no município (Gráfico 29), quando questionados se a mesma atende à demanda da comunidade, 38% dos entrevistados afirmaram que não atende, 35% que atende em parte as necessidades, 24% declararam que a estrutura é suficiente e 3% não souberam responder a esta pergunta.

Gráfico 29. Distribuição percentual das respostas dos entrevistados quando questionados sobre a estrutura de saúde pública.

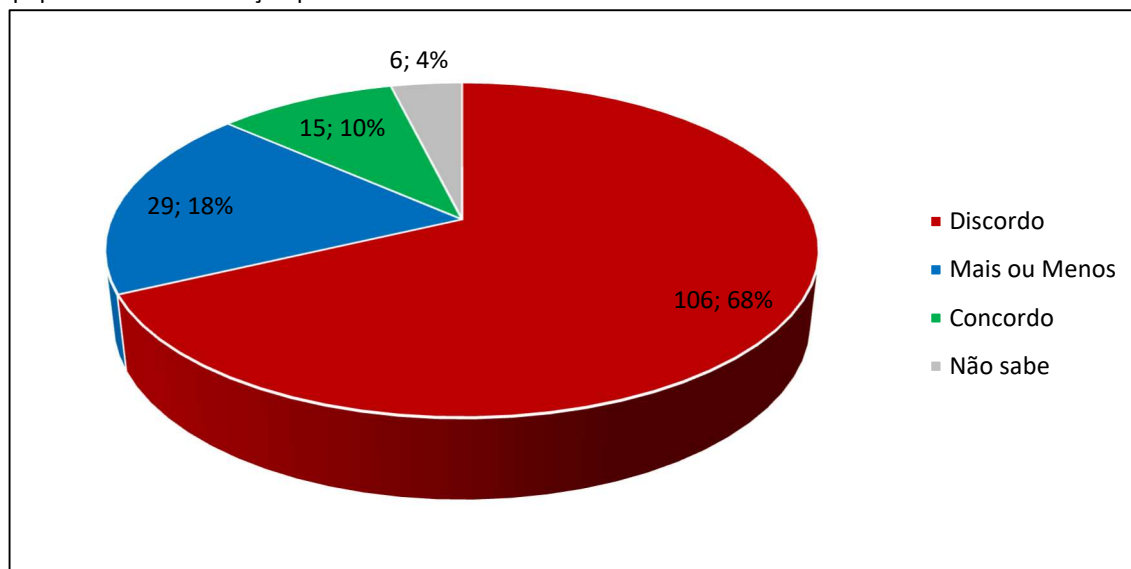


Já quando questionados acerca dos equipamentos de educação pública (tais como: Centros de Formação, Cursos Técnicos e Escolas primárias e secundárias) na sua comunidade (Gráfico 30), se estes atendem ou não as necessidades da mesma, 68% responderam que não atende, 18% que atende apenas em parte, somente 10% concordou que atende plenamente e 4% não souberam responder ao questionamento.



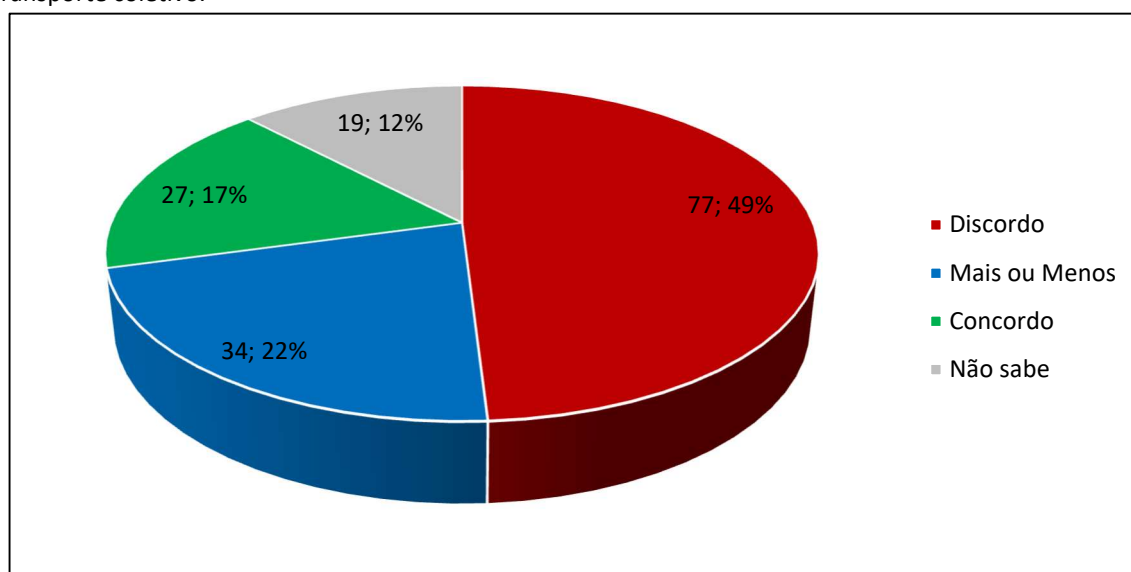
Terminal Rio Grande do Sul S.A.

Gráfico 30. Distribuição percentual das respostas dos entrevistados quando questionados sobre os equipamentos de educação pública.



Os entrevistados também foram questionados quanto a oferta de transporte público coletivo disponível no município, se este atende ou não as demandas de suas comunidades (Gráfico 31), 49% responderam que não atende, 22% que atende apenas em parte, 17% que atende e 12% não souberam responder a este questionamento, pois não utilizam transporte público coletivo.

Gráfico 31. Distribuição percentual das respostas dos entrevistados quando questionados sobre a oferta de transporte coletivo.



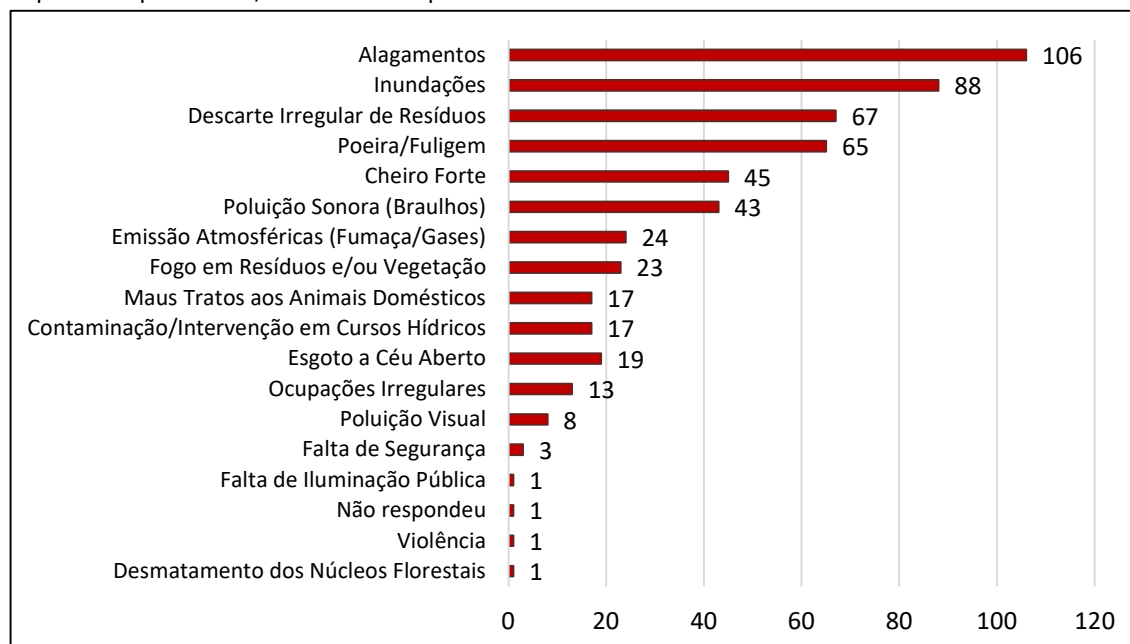


Terminal Rio Grande do Sul S.A.

#### 5.3.12.4. Percepção da População Sobre os Problemas Ambientais Existentes

O questionário aplicado a população, também contava com questões de múltipla escolha referente as suas percepções quanto aos possíveis problemas, conflitos ou impactos ambientais presentes no município do Rio Grande e que são notados no seu dia a dia. Neste sentido, os principais problemas, conflitos ou impactos ambientais apontados pelos entrevistados (Gráfico 32) foram: os alagamentos, as inundações, o descarte irregular de resíduos, poeira/fuligem, o cheiro forte, a poluição sonora, dentre outros.

Gráfico 32. Frequência das respostas dos entrevistados quando questionados sobre suas percepções quanto aos possíveis problemas, conflitos ou impactos ambientais.

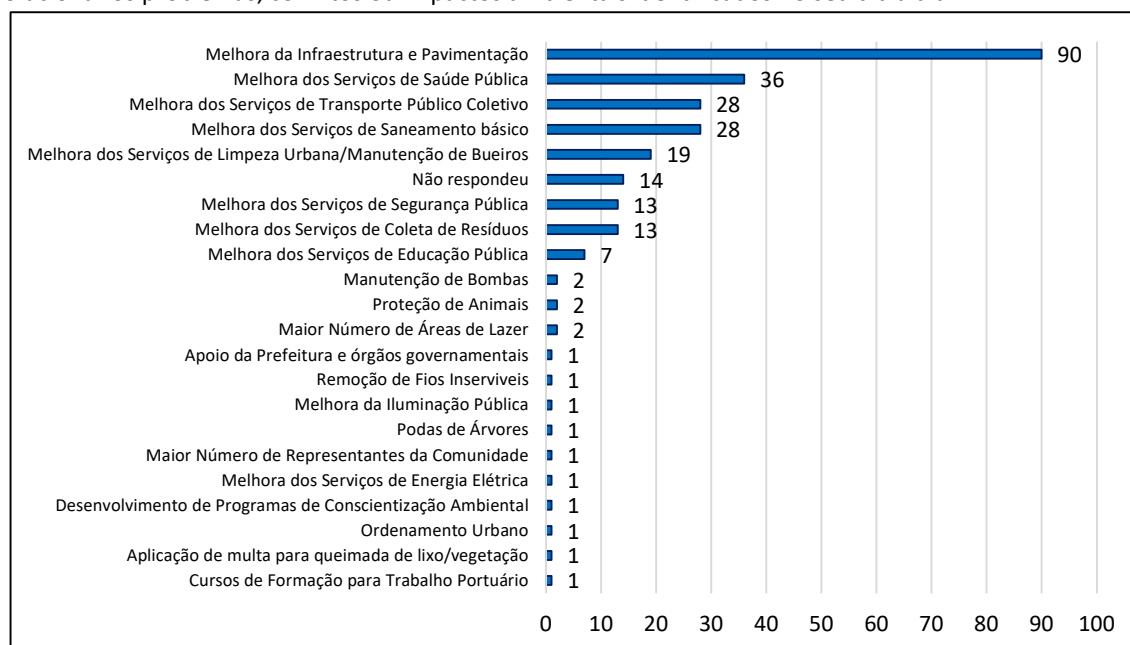


O questionário também solicitava que o entrevistado sugerisse sugestões de como os problemas, conflitos ou impactos ambientais identificados no seu dia a dia poderiam ser solucionados. Neste sentido, as sugestões mais frequentes (Gráfico 33) foram: a melhoria da infraestrutura e pavimentação das ruas, seguido por uma melhora nos serviços de saúde pública, de transporte público coletivo e saneamento básico, dentre outros menos citados.



## Terminal Rio Grande do Sul S.A.

Gráfico 33. Frequência das respostas dos entrevistados quando questionados sobre sugestões para solucionar os problemas, conflitos ou impactos ambientais identificados no seu dia a dia.



### 5.3.12.5. Percepção da População em Relação ao Empreendimento

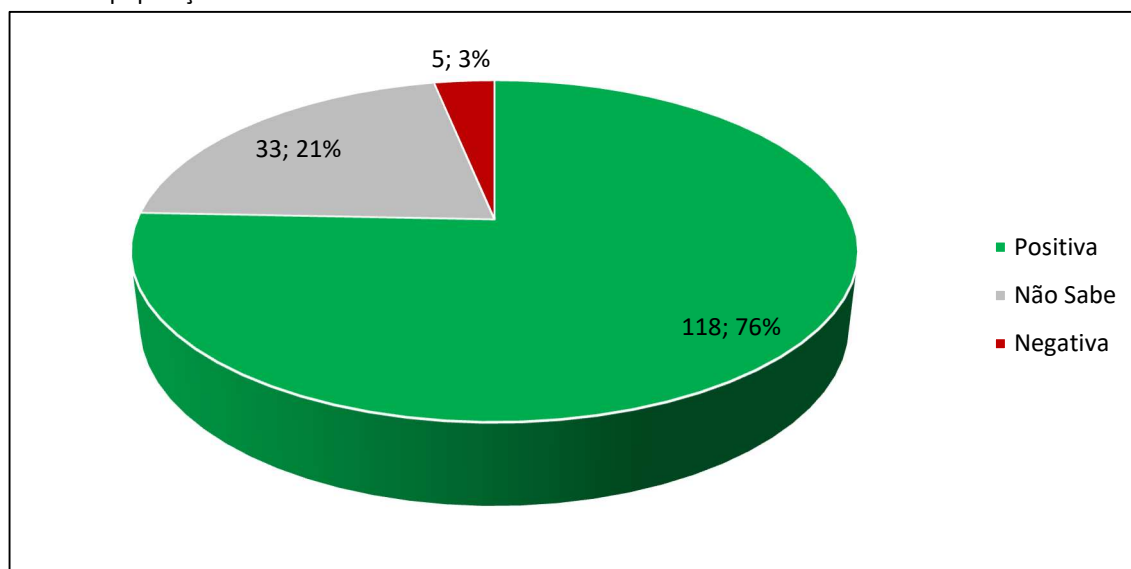
Para avaliação da percepção da população em relação ao empreendimento os entrevistados responderam a quatro questionamentos, conforme segue.

Quando questionados se a instalação e operação de mais um terminal marítimo poderia vir a ser uma atividade positiva ou negativa para a qualidade de vida da população na região (Gráfico 34), 76% dos entrevistados responderam que seria positivo, 21% não souberam responder ao questionamento e apenas 3% disseram que seria negativo.



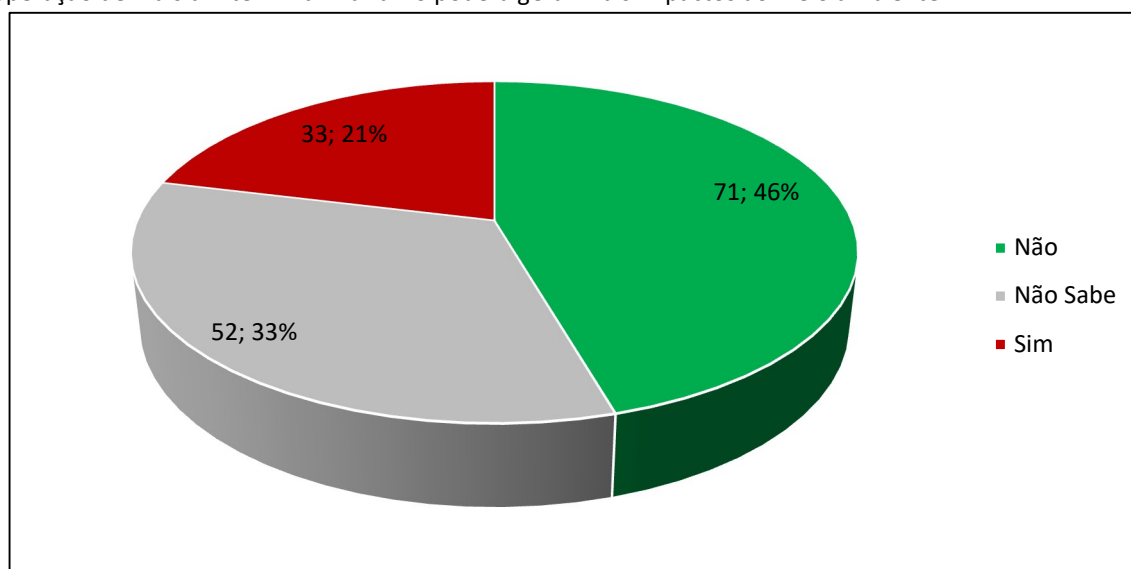
## Terminal Rio Grande do Sul S.A.

Gráfico 34. Distribuição percentual das respostas dos entrevistados quando questionados se a instalação e operação de mais um terminal marítimo poderia vir a ser uma atividade positiva ou negativa para a qualidade de vida da população.



Os entrevistados também foram questionados se a instalação e operação de mais um terminal marítimo poderá gerar mais impactos ao meio ambiente (Gráfico 35), neste caso 46% afirmaram que não, 33% não souberam responder e 21% acreditam que sim.

Gráfico 35. Distribuição percentual das respostas dos entrevistados quando questionados se a instalação e operação de mais um terminal marítimo poderá gerar mais impactos ao meio ambiente.



Também foi solicitado aos entrevistados que marcassem quais seriam os aspectos positivos advindos da instalação e operação de mais um terminal marítimo no porto (questão de múltipla escolha). Dentre os oito aspectos propostos as escolhas mais frequentes (Gráfico 36) foram: geração de emprego e renda, seguidos por

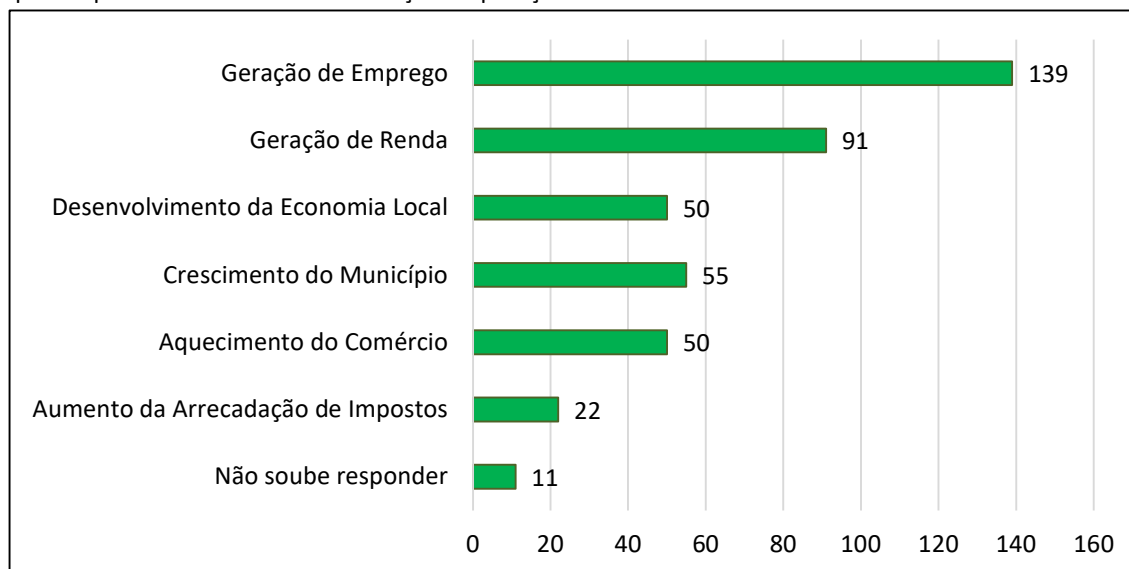




Terminal Rio Grande do Sul S.A.

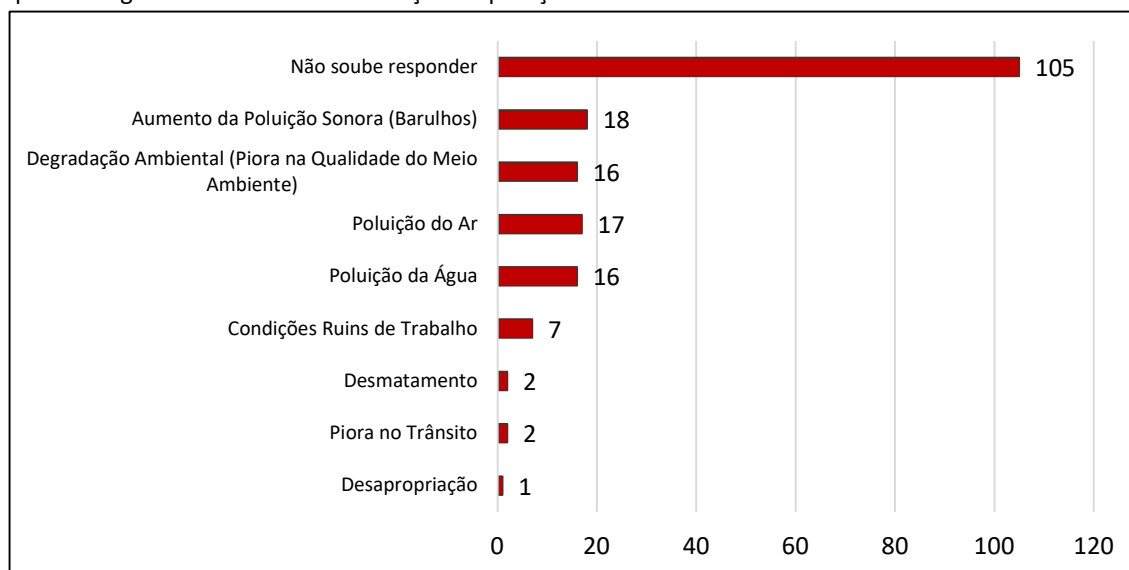
desenvolvimento da economia local, crescimento do município e aquecimento do comércio, por último ficou o aumento na arrecadação de impostos.

Gráfico 36. Frequência das respostas dos entrevistados quando solicitados que escolhessem quais seriam os aspectos positivos advindos da instalação e operação de mais um terminal marítimo.



Já com relação aos aspectos negativos que podem advir da instalação e operação de mais um terminal marítimo no porto (questão de múltipla escolha), dentre os sete aspectos propostos (Gráfico 37) a maior parte dos entrevistados não soube responder, poucos entrevistados citaram o aumento da poluição sonora, a degradação ambiental, poluição do ar e água.

Gráfico 37. Frequência das respostas dos entrevistados quando solicitados que escolhessem quais seriam os aspectos negativos advindos da instalação e operação de mais um terminal marítimo.





Terminal Rio Grande do Sul S.A.

#### 5.3.12.6. Considerações Gerais sobre o Resultado das Entrevistas

Os entrevistados, em sua grande maioria, avaliam negativamente os serviços públicos oferecidos no município atualmente. Dentre os principais aspectos destacados estão à falta de saneamento básico e ausência de pavimentação, ou seja, itens relacionados com a qualidade de vida.

Uma das principais reclamações feitas pelos entrevistados que residem no Bairro Santa Tereza foi a área de esgoto a céu aberto (Foto 12). A vala foi aberta pela Prefeitura a 1 ano atrás, no período das enchentes, porém nunca mais fecharam a vala de acordo com relato dos moradores locais. Toda vez que chove, a vala transborda e entra água contaminada nas residências.



Foto 12. Esgoto a céu aberto em frente às residências das entrevistas 9, 10 e 11, Bairro Santa Tereza.



Foto 13. Esgoto a céu aberto em frente às residências das entrevistas 9, 10 e 11, Bairro Santa Tereza.

Já quase todos os entrevistados e entrevistadas do bairro Barra Nova, relataram que o poder público dá mais atenção para o bairro Barra Velha, visto que lá quase todas as ruas são pavimentadas, tem infraestrutura de saúde e educação pública, como postinho e escolas, além dos horários do transporte coletivo ser mais amplo na Barra Velha. Em dias de chuva o ônibus não entra no bairro Barra Nova, por conta da baixa infraestrutura do bairro e falta de pavimentação em todo o mesmo.

Os entrevistados também relatam a ausência de serviços públicos de saúde que atendam os bairros 24hs.

Uma das principais reclamações feitas pelos entrevistados que residem no bairro Vila Mangueira foi em relação às valas à céu aberto para despejo de esgoto (Foto 14 e Foto 15), existentes em quase todo o perímetro do bairro. Estas valas, por sua vez, apresentam um



Terminal Rio Grande do Sul S.A.

baixo escoamento dos efluentes sanitários, acumulando lixo descartado de forma irregular e propiciando um ambiente para a proliferação de ratos, baratas e outros vetores de doenças.



Foto 14. Vala de escoamento superficial de esgoto.



Foto 15. Vala de escoamento superficial de esgoto.

Outra queixa comumente proferida pelos entrevistados é com relação à má qualidade da pavimentação do bairro, onde quase todas as ruas deste não possui asfalto e calçada apropriada para a locomoção da população local. A existência destas vias de “chão batido” propicia e dispersão de poeiras pelas casas e comércios locais existentes. A baixa frequência do transporte público ofertado pelo município, a falta de espaços apropriados para lazer, a ausência de sistemas de prevenção de alagamentos e inundações e o excesso de lixo e resíduos de construção civil pelas ruas do bairro são outras reclamações pertinentes comunicadas pelos entrevistados.

Em relação aos principais problemas, conflitos ou impactos ambientais já existentes na região, os entrevistados ressaltam sua preocupação principalmente com os alagamentos frequentes que ocorrem após as precipitações, como a falta de manutenção das bocas de lobo existentes. A preocupação com a ausência de um sistema de prevenção contra



Terminal Rio Grande do Sul S.A.

inundações foi frequentemente citada pelos entrevistados, principalmente por aqueles que foram atingidos pelo evento climático extremo ocorrido em maio de 2024.

Quando solicitados a sugerirem soluções para os problemas ambientais com os quais convivem, os entrevistados, na grande maioria, alegaram que a pavimentação e manutenção das vias já seria um alívio para os transtornos causados à comunidade, seguido por uma melhoria consistente na oferta de serviços públicos, aliados a políticas públicas claras e bem definidas.

Referente a percepção da população em relação ao empreendimento, os entrevistados, no seu conjunto, avaliam positivamente a instalação e operação de mais um terminal marítimo no porto, pois acreditam que haverá um retorno financeiro positivo para o município.

O aumento na geração de empregos é esperado com grande expectativa por parte dos entrevistados, que acreditam que através dela ocorrerá uma melhoria da renda para a população, o que cooperaria para o desenvolvimento do município.

### **5.3.13. População Diretamente Afetada**

#### **5.3.13.1. Caracterização Socioeconômica das Comunidades Diretamente Afetadas**

Não há residências dentro da Área de Diretamente Afetada do Empreendimento, tendo em vista que o mesmo será instalado dentro do Porto do Rio Grande em área já consolidada para tal fim.

#### **5.3.13.2. Reassentamento e Desapropriação**

Não haverá reassentamento nem desapropriações, pois o empreendimento será instalado dentro do Porto do Rio Grande em área já consolidada para tal fim.





Terminal Rio Grande do Sul S.A.

## BIBLIOGRAFIA

BEHLING, H.; PILLAR, V. D. Late Quaternary vegetation, biodiversity and fire dynamics on the southern Brazilian highland and their implications for conservation and management of modern Araucaria forest and grassland ecosystems. *Philosophical Transactions of the Royal Society B: Biological Sciences*, v. 362, n. 1478, p. 243–251, 2007.

BUCHMANN, F.S. 2002. Bioclastos de Organismos Terrestres e Marinhos na Praia e Plataforma Interna do Rio Grande do Sul: Natureza, Distribuição, Origem e Significado Geológico. Tese de Doutorado. Universidade Federal do Rio Grande do Sul. Instituto de Geociências. Programa de Pós-Graduação em Geociências. 122 p.

CABRERA, A. L.; WILLINK, A. Biogeografía de América Latina. Washington, D.C.: OEA, 1980. (Serie de Biología, Monografía n. 13).

CARON, F.; BUCHMANN, F.S.C.; LOPES, R.P. 2005. Aspectos tafonômicos dos bioclastos da praia do Cassino, RS, abordando os fósseis de vertebrados terrestres (Megafauna Pampeana Extinta) e marinhos (peixes e cetáceos). In: CONGRESSO DA ASSOCIAÇÃO BRASILEIRA DE ESTUDOS DO QUATERNÁRIO, 10, 2005. Livro de resumos, Rio de Janeiro, p. 6.

CONTEXTOS ARQUEOLOGIA E PATRIMÔNIO CULTURAL LTDA. 2017. Relatório de Prospecção Arqueológica na Área de Instalação do Complexo Eólico Povo Novo e Linha de Transmissão Associada.

CORRÊA, R. L. O espaço urbano. São Paulo: Ática, 1999.

DATASUS. Dados sobre a saúde. Disponível em: <<https://datasus.saude.gov.br/informacoes-de-saude-tabnet/>>. Acesso em abril de 2025.

FORTES, E. Estudos geomorfológicos no litoral sul-riograndense. *Notas Geomorfológicas*, nº 2, 1959.

FREITAS, S.E. 2005. Arqueologia da região do Município do Rio Grande, litoral sul do Rio Grande do Sul, Brasil: perspectivas e considerações sobre o estudo dos pescadores-caçadores-coletores e horticultores. Mestrado (Tese). Pontifícia Universidade Católica (PUC) do Rio Grande do Sul Faculdade de Filosofia e Ciências Humanas Curso de Pós-Graduação em História. Porto Alegre. 149 p.



Terminal Rio Grande do Sul S.A.

FUNAI. Fundação Nacional dos Povos Indígenas. Disponível em: <<https://www.gov.br/funai/pt-br/atuacao/terras-indigenas/geoprocessamento-e-mapas>>. Acesso em março de 2025.

FUNDAÇÃO CULTURAL PALMARES. Disponível em: <<https://www.gov.br/palmares/pt-br/departamentos/protecao-preservacao-e-articulacao/certificacao-quilombola>>. Acesso em março de 2025.

GALHARDO, D.A.; ZAGO, J.A.R.L.; PASSOS, T.M.; PEREIRA, D.L.T. 2018. Modelização gráfica da Pré-História do Rio Grande do Sul: Os sítios arqueológicos ameríndios, culturas e TEMPORALIDADES. Disponível em: <<http://journals.openedition.org/confins/13918>>.

GIOVANA, P.F. 2019. Considerações Icnotaxonômicas e Tafonômicas dos Icnofósseis Encontrados Ex Situ na Planície Costeira do Rio Grande do Sul, Quaternário do Brasil. Rio Grande: FURG, 2019. Dissertação (Mestrado) – Universidade Federal do Rio Grande. Mestrado em Oceanologia. Área de Concentração: Geologia Marinha e Costeira. 116 p.

IBGE. Instituto Brasileiro de Geografia e Estatística. Censo 2022. Resultados do universo. Disponível em: <<https://censo2022.ibge.gov.br/panorama/indicadores.html?localidade=BR>>. Acesso em abril de 2025.

IBGE. Instituto Brasileiro de Geografia e Estatística. Manual técnico da vegetação brasileira. 2. ed. Rio de Janeiro: IBGE, 2012.

IBGE. Instituto Brasileiro de Geografia e Estatística. Mapa de biomas do Brasil. Rio de Janeiro: IBGE, 2004.

IDESE. Índice de Desenvolvimento Socioeconômico. Disponível em: <<https://visualiza.dee.rs.gov.br/idese/>>. Acesso em abril de 2025.

INEP. Instituto Nacional de Estudos e Pesquisas Educacionais Anísio Teixeira. Censo Escolar 2024. Disponível em: <<https://www.gov.br/inep/pt-br/areas-de-atuacao/pesquisas-estatisticas-e-indicadores/censo-escolar>>. Acesso em abril de 2025.

Inventário de Bens Culturais do Município do Rio Grande. Disponível em: <<https://www.riogrande.rs.gov.br/saladoempreendedor/inventario>>. Acesso em abril de 2025.



Terminal Rio Grande do Sul S.A.

IPHAE. Instituto do Patrimônio Histórico e Artístico do Estado. Bens Tombados em Rio Grande. Disponível em: <<http://www.iphae.rs.gov.br/Main.php?do=BensTombadosAc&Clr=1>>. Acesso em abril de 2025.

IPHAE. Instituto do Patrimônio Histórico e Artístico do Estado. Mapeamento de Bens Imateriais do RS: patrimônio cultural imaterial municipal do Rio Grande do Sul. 2021. 131p.

IPHAN. Instituto do Patrimônio Histórico e Artístico Nacional. Cadastro Nacional de Sítios Arqueológicos (CNSA). Disponível em: <<http://portal.iphan.gov.br/pagina/detalhes/1699>>. Acesso em abril de 2025.

IVF. Índice de Vulnerabilidade da Família. Disponível em: <<https://social.rs.gov.br/monitoramento>>. Acesso em abril de 2025.

LOECK, R. B.; ROSA, R. R. G. R.; TILLMANN, R.; TEIXEIRA, A. M. Mbyá-Guarani e Kaingang frente à pandemia de Covid-19 na região sul do Rio Grande do Sul. Tessituras – Revista de Antropologia e Arqueologia, V. 8, N. 1, p. 48 – 56, 2020.

LOPES, R.P.; BUCHMANN, F.S.C.; CARON, F. 2006. Primeiro Registro de Fósseis de Aves Marinhas na Planície Costeira do Rio Grande do Sul, Brasil. Revista Brasileira de Geociências. 36 (4): 648-650.

MAPA DAS ORGANIZAÇÕES DA SOCIEDADE CIVIL. Disponível em: <<https://mapaosc.ipea.gov.br/mapa>>. Acesso em abril de 2025.

MAPA GUARANI DIGITAL. Localizações das aldeias Mbyá-Guarani. Disponível em: <<https://guarani.map.as/#!/?z=11.200000000000001&x=-32.072438711088175&y=-52.254581979910135>>. Acesso em abril de 2025.

MARICATO, E. O impasse da política urbana no Brasil. Petrópolis: Vozes, 2001.

MILHEIRA, R.G.; WAGNER, G.P. 2014. Arqueologia Guarani no litoral Sul do Brasil. 290 p.

MPA. MINISTÉRIO DA PESCA E AQUICULTURA. Cadastros de Pescadores. Disponível em: <<https://www.gov.br/mpa/pt-br/assuntos/cadastro-registro-e-monitoramento/painel-unificado-do-registro-geral-da-atividade-pesqueira>>. Acesso em abril de 2025.



Terminal Rio Grande do Sul S.A.

MMA/SEAP. MINISTÉRIO DO MEIO AMBIENTE/SECRETARIA ESPECIAL DE AQUICULTURA E PESCA. Instrução Normativa nº 3, de 12 de maio de 2004. Dispõe sobre operacionalização do Registro Geral da Pesca.

MONTE-MÓR, R. L. M. Urbanização e globalização: a nova metrópole latino-americana. In: MARICATO, E. (org.). A cidade do pensamento único: desmanchando consensos. Petrópolis: Vozes, 2005. p. 107–132.

PAINEL DOS CASOS DE DENGUE. Secretaria da Saúde. Dados do Município do Rio Grande. Disponível em: <[https://ti.saude.rs.gov.br/dengue/painel\\_de\\_casos.html](https://ti.saude.rs.gov.br/dengue/painel_de_casos.html)>. Acesso em abril de 2025.

PORTOS RS. Informações sobre o Sistema Hidroportuário do Rio Grande do Sul. Disponível em: <[https://www.portosrs.com.br/site/comunidade\\_portuaria/quem\\_somos](https://www.portosrs.com.br/site/comunidade_portuaria/quem_somos)>. Acesso em abril de 2025.

PREFEITURA MUNICIPAL DO RIO GRANDE. Lei nº 9.233, de 31 de outubro de 2024. Plano Diretor Municipal.

PREFEITURA MUNICIPAL DO RIO GRANDE. Linhas e horários do transporte público municipal. Disponível em: <[https://www.riogrande.rs.gov.br/consulta/arquivos/noticia\\_arquivo/horarios\\_onibus.pdf](https://www.riogrande.rs.gov.br/consulta/arquivos/noticia_arquivo/horarios_onibus.pdf)>. Acesso em abril de 2025.

PREFEITURA MUNICIPAL DO RIO GRANDE. Secretaria de Agricultura, Pecuária e Desenvolvimento Rural. Comunidades indígenas e remanescente de quilombos presentes no município do Rio Grande.

PROGRAMA BOLSA FAMÍLIA E CADASTRO ÚNICO NO SEU MUNICÍPIO. Disponível em: <<https://aplicacoes.cidadania.gov.br/ri/pbfcad/index.html>>. Acesso em abril de 2025.

QUIVY, R.; CAMPENHOUDT. Manual de investigação em Ciências Sociais (4ª edição). Lisboa: Gradiva. 2005.

RAMBO, B. A fisionomia do Rio Grande do Sul. 2. ed. Porto Alegre: Livraria Selbach, 1956.

RIO GRANDE DO SUL. Decreto Estadual nº 57.919, de 16 de dezembro de 2024. Institui o Índice de Vulnerabilidade da Família - IVF no Estado.





Terminal Rio Grande do Sul S.A.

RIO GRANDE DO SUL. Lei nº 11.738, de 13 de janeiro de 2002. Declara integrantes do patrimônio cultural do estado os sítios paleontológicos localizados em municípios do estado do rio grande do sul e dá outras providências.

RIO GRANDE DO SUL. Lei nº 11.837, de 4 de novembro de 2002. Introduce modificação na Lei nº 11.738, de 13 de janeiro de 2002, que declara integrantes do patrimônio cultural do Estado os sítios paleontológicos localizados em municípios do Estado do Rio Grande do Sul e dá outras providências.

RODRIGUES, P.H.; FERIGOLO, J. 2004. Roedores Pleistocênicos da Planície Costeira do Estado do Rio Grande do Sul, Brasil. *Revista Brasileira de Paleontologia* 7(2): 231-238.

SISMIGRA. Sistema de Registro Nacional Migratório. Disponível em: <<https://portaldeimigracao.mj.gov.br/pt/dados/microdados/1733-obmigra/dados/microdados/401205-sismigra>>. Acesso em abril de 2025.

SNIS. Sistema Nacional de Informações sobre Saneamento. Dados municipais. Disponível em: <<https://www.gov.br/cidades/pt-br/aceso-a-informacao/acoes-e-programas/saneamento/snis/produtos-do-snis/diagnosticos-snis>>. Acesso em abril de 2025.

SRAG. Painel de Hospitalizações de Síndrome Respiratória Aguda. Secretaria da Saúde. Dados do Município do Rio Grande. Disponível em: <<https://ti.saude.rs.gov.br/srag/>>. Acesso em abril de 2025.

SSP. Secretaria de Segurança Pública. Indicadores Criminais por Município. Disponível em: <<https://www.ssp.rs.gov.br/indicadores-criminais>>. Acesso em abril de 2025.

SUDEPE. Superintendência do Desenvolvimento da Pesca. Portaria Normativa N-6, de 2 de fevereiro de 1983. Proíbe a pesca em toda a área da Estação Ecológica do Taim, situada nos municípios do Rio Grande e Santa Vitória do Palmar, Estado do Rio Grande do Sul, bem como até 500 m (quinhentos) metros além de todo o seu contorno.



Terminal Rio Grande do Sul S.A.

## **ANEXOS**



Terminal Rio Grande do Sul S.A.

Anexo 1. Formulário de entrevista.



PERFIL DO ENTREVISTADO	
NOME:	DATA DE NASCIMENTO: ____/____/____
ENDEREÇO:	
<input type="checkbox"/> Homem <input type="checkbox"/> Mulher <input type="checkbox"/> Outro: _____	
<b>1. ESCOLARIDADE:</b> <input type="checkbox"/> Analfabeto <input type="checkbox"/> Ensino Fundamental <input type="checkbox"/> Ensino Médio <input type="checkbox"/> Curso Técnico <input type="checkbox"/> Ensino Superior	
<b>2. EMPREGO/OCUPAÇÃO:</b> <input type="checkbox"/> Pescador* <input type="checkbox"/> Agricultor <input type="checkbox"/> Comerciante <input type="checkbox"/> Construção Civil <input type="checkbox"/> Sem atividade <input type="checkbox"/> Autônomo <input type="checkbox"/> Aposentado <input type="checkbox"/> Do Lar <input type="checkbox"/> Estudante <input type="checkbox"/> Outro: _____ <input type="checkbox"/> Trabalhador de Atividade Portuária	
<b>*SE PESCADOR, RESPONDA:</b> <input type="checkbox"/> Quantidade Média Pescada por Estação do Ano: _____ <input type="checkbox"/> Principais Espécies Pescadas: _____ <input type="checkbox"/> Tipo de Embarcação: _____ <input type="checkbox"/> Métodos de Pesca: _____	
<b>3. NATURALIDADE:</b> <b>HÁ QUANTOS ANOS RESIDE EM RIO GRANDE:</b>	
<b>4. VOCÊ SE CONSIDERA:</b> <input type="checkbox"/> Branco(a) <input type="checkbox"/> Negro(a) <input type="checkbox"/> Pardo(a) <input type="checkbox"/> Outro <input type="checkbox"/> Mulato(a) <input type="checkbox"/> Amarelo (a) de origem asiática	
<b>5. É MEMBRO DE GRUPO COM PERTENCIMENTO ÉTNICO CULTURAL DE POVOS E COMUNIDADES TRADICIONAIS?</b> <input type="checkbox"/> Não <input type="checkbox"/> Indígena <input type="checkbox"/> Quilombola <input type="checkbox"/> Ribeirinho <input type="checkbox"/> Outros, especifique: _____	

PERFIL SOCIAL				
<b>6. O DOMICÍLIO É:</b> <input type="checkbox"/> Próprio <input type="checkbox"/> Alugada <input type="checkbox"/> Cedida <input type="checkbox"/> Financiada Nº de cômodos: _____				
<b>6.1. TIPO DE MATERIAL DAS PAREDES EXTERNAS?</b> <input type="checkbox"/> Madeira <input type="checkbox"/> Palha <input type="checkbox"/> Taipa <input type="checkbox"/> Alvenaria com revestimento <input type="checkbox"/> Alvenaria sem revestimento <input type="checkbox"/> Outro: _____				
<b>6.2. QUANTAS PESSOAS RESIDEM COM VOCÊ?</b> _____				
<b>6.3. POSSUÍ ABASTECIMENTO DE ENERGIA ELÉTRICA?</b> <input type="checkbox"/> Sim <input type="checkbox"/> Não				
<b>6.4. COMO OCORRE O ABASTECIMENTO DE ÁGUA?</b> <input type="checkbox"/> Poço ou Nascente <input type="checkbox"/> Empresa de Tratamento e Abastecimento de Água <input type="checkbox"/> Outros, especifique: _____				
<b>6.5. O ESGOTO DO DOMICÍLIO É LIGADO À REDE COLETORA E À ESTAÇÃO DE TRATAMENTO DE UMA EMPRESA DE ESGOTAMENTO?</b> <input type="checkbox"/> Sim <input type="checkbox"/> Não*				
<b>*EM CASO NEGATIVO, INFORME PARA ONDE É DIRECIONADO O ESGOTO:</b> <input type="checkbox"/> Fossa Rudimentar <input type="checkbox"/> Fossa Séptica <input type="checkbox"/> Céu aberto <input type="checkbox"/> Lagoa/Saco <input type="checkbox"/> Vala <input type="checkbox"/> Outros, especifique: _____				
<b>6.6. TEM COLETA DE LIXO?</b> <input type="checkbox"/> Sim <input type="checkbox"/> Não*				
<b>*EM CASO NEGATIVO, INFORME COMO É DESCARTADO O LIXO:</b> <input type="checkbox"/> Queimado <input type="checkbox"/> Enterrado <input type="checkbox"/> Jogado em terreno baldio <input type="checkbox"/> Outros, especifique: _____				
<b>7. QUAL A CONDIÇÃO DA RUA ONDE MORA?</b> <input type="checkbox"/> Asfaltada/pavimentada <input type="checkbox"/> Terra/cascalho				
<b>8. QUAL A QUANTIDADE DE ITENS/BENS/SERVIÇOS EXISTENTES NO LOCAL QUE VOCÊ MORA?</b>				
Quantidade	0	1	2	3 ou mais
Bicicleta				
Moto				
Computador				
Carro				
Caminhão				



Internet				
TV				
Máquina de Lavar				
Fogão				
Geladeira				

**9. PARA TRATAMENTO DE SAÚDE VOCÊ E SUA FAMÍLIA UTILIZAM:** ☐ Sistema Único de Saúde (SUS)  
☐ Plano de saúde. ☐ Tratamento particular ☐ Outro. Qual?  
Qual: \_\_\_\_\_ (sem plano de saúde) \_\_\_\_\_

**10. APRESENTA ALGUM PROBLEMA DE SAÚDE?** ☐ Não ☐ Sim. Qual? \_\_\_\_\_

**11. QUAL O MEIO DE TRANSPORTE QUE UTILIZA DIARIAMENTE?** ☐ Nenhum (a pé) ☐ Bicicleta  
☐ Transporte coletivo (ônibus) ☐ Carro Próprio ☐ Moto Própria

<b>12. AVALIAÇÃO DOS EQUIPAMENTOS PÚBLICOS</b>	Discordo	Mais ou menos	Concordo
A estrutura de pavimentação de ruas e calçadas atende à demanda da sua comunidade?			
O saneamento básico atende à demanda de toda a comunidade?			
O serviço de coleta de lixo atende à demanda da comunidade?			
A estrutura de saúde pública atende à demanda da sua comunidade?			
Os equipamentos de educação pública na sua comunidade atendem à demanda da comunidade (Centros de Formação, Cursos Técnicos e Escolas primárias e secundárias) ?			
A oferta de transporte coletivo atende à demanda da sua comunidade?			

#### PROBLEMAS AMBIENTAIS

**13. QUE TIPO DE "PROBLEMAS, CONFLITOS OU IMPACTOS AMBIENTAIS" VOCÊ IDENTIFICA NO SEU COTIDIANO? (MÚLTIPLA ESCOLHA)**

☐ Contaminação/intervenção em recursos hídricos ☐ Poluição sonora (barulhos) ☐ Poluição visual/degradação da paisagem ☐ Desmatamento de núcleos florestais  
☐ Descarte irregular de lixo ☐ Emissões atmosféricas/fumaça/gases ☐ Esgoto à céu aberto ☐ Maus tratos aos animais domésticos ☐ Ocupações irregulares  
☐ Alagamentos e inundações ☐ Poeiras/fuligem ☐ Cheiro forte ☐ Caça de fauna silvestre ☐ Fogo em lixo e/ou vegetação  
☐ Outros: \_\_\_\_\_

**14. O QUE VOCÊ GOSTARIA QUE MELHORASSE EM RELAÇÃO AOS "PROBLEMAS, CONFLITOS OU IMPACTOS AMBIENTAIS"? (CITE SUGESTÕES)**



### AVALIAÇÃO DO EMPREENDIMENTO

Sabendo que o empreendimento se trata de um novo Terminal Marítimo que visa se instalar dentro do Complexo Portuário do Rio Grande, responda:

**15. VOCÊ ACHA QUE A INSTALAÇÃO E OPERAÇÃO DE MAIS UM TERMINAL MARÍTIMO É UMA ATIVIDADE POSITIVA OU NEGATIVA PARA A QUALIDADE DE VIDA DA POPULAÇÃO?**

☐ Positiva

☐ Negativa

☐ Não Sabe Responder

**16. VOCÊ ACREDITA QUE A INSTALAÇÃO E OPERAÇÃO DE MAIS UM TERMINAL MARÍTIMO GERA IMPACTOS AO MEIO AMBIENTE?**

☐ Sim

☐ Não

☐ Não Sabe Responder

**17. NA SUA OPINIÃO, QUAIS SÃO OS ASPECTOS POSITIVOS DA INSTALAÇÃO E OPERAÇÃO DE MAIS UM TERMINAL MARÍTIMO? (MULTIPLA ESCOLHA)**

☐ Geração de emprego

☐ Geração de renda

☐ Crescimento do Município

☐ Desenvolvimento da Economia Local

☐ Aumento da Arrecadação de Impostos

☐ Aquecimento do Comércio

☐ Não Sabe Responder

☐ Outro: \_\_\_\_\_

**18. NA SUA OPINIÃO, QUAIS SÃO OS ASPECTOS NEGATIVOS DA INSTALAÇÃO E OPERAÇÃO DE MAIS UM TERMINAL MARÍTIMO? (MULTIPLA ESCOLHA)**

☐ Condições Ruins de Trabalho

☐ Poluição do Ar

☐ Poluição da Água

☐ Aumento da Poluição Sonora (Barulhos)

☐ Não Sabe Responder

☐ Degradação Ambiental (Piora da Qualidade do Meio Ambiente)

☐ Outro: \_\_\_\_\_

\_\_\_\_\_  
Assinatura do Responsável por Responder ao Questionário

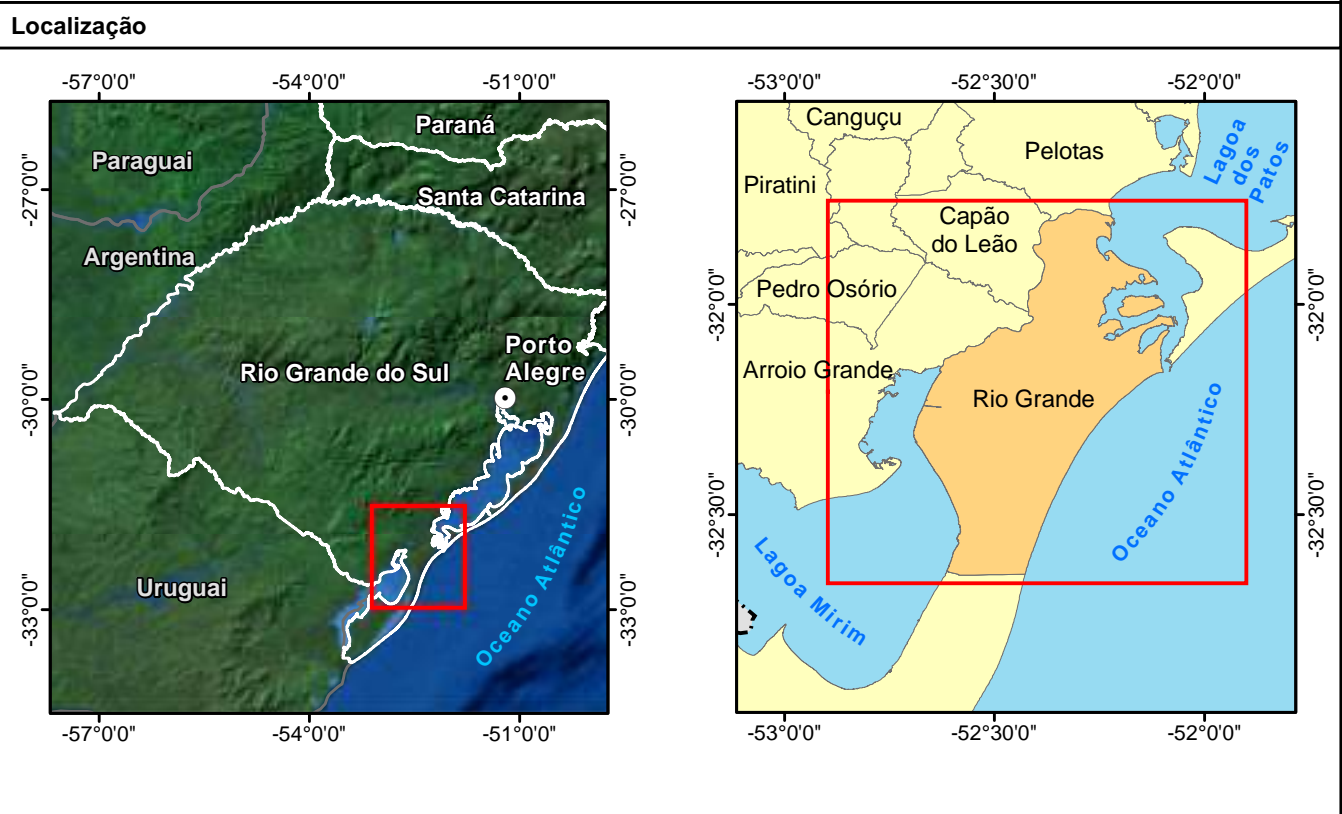
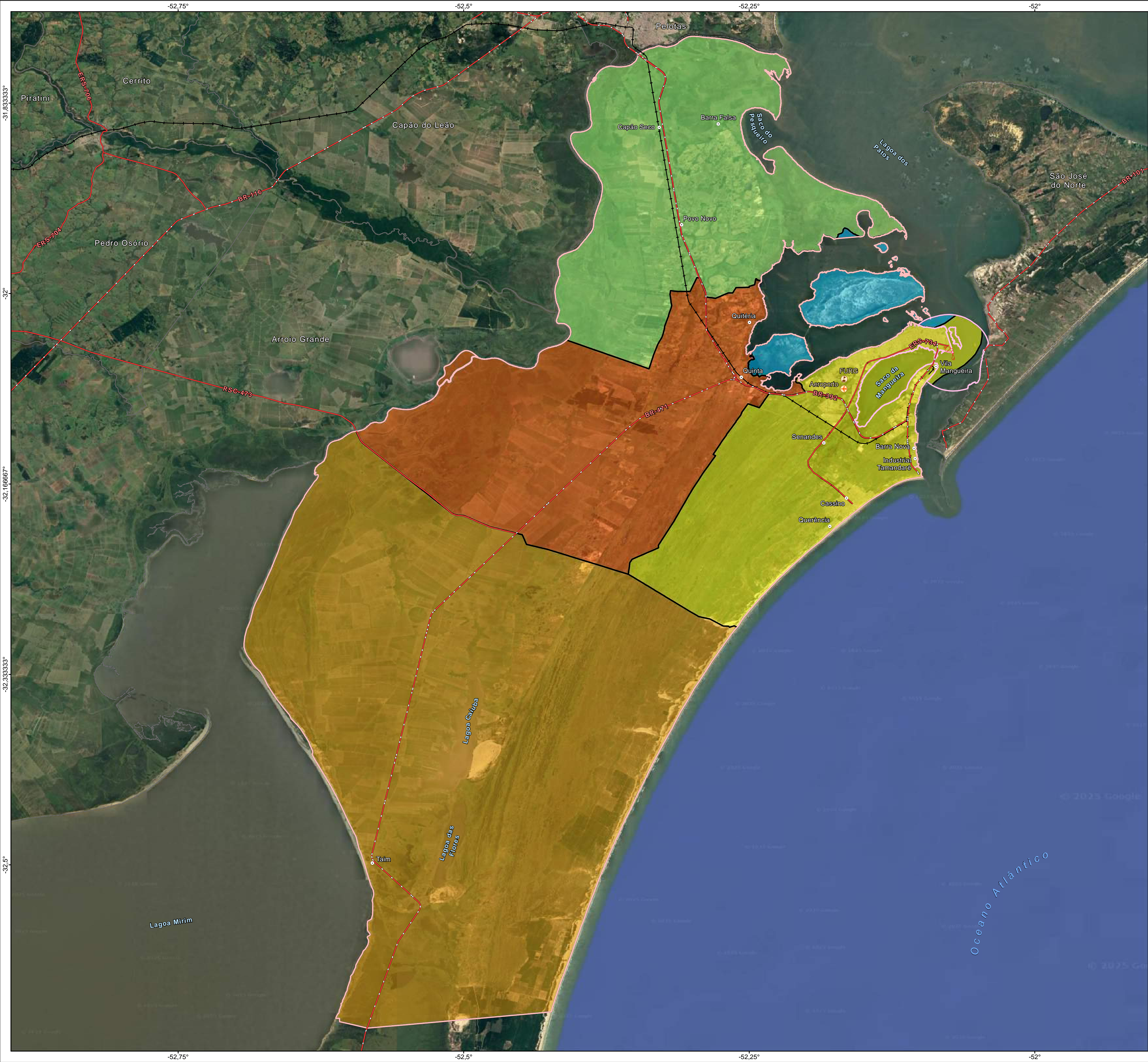
Data: \_\_\_\_/\_\_\_\_/2025



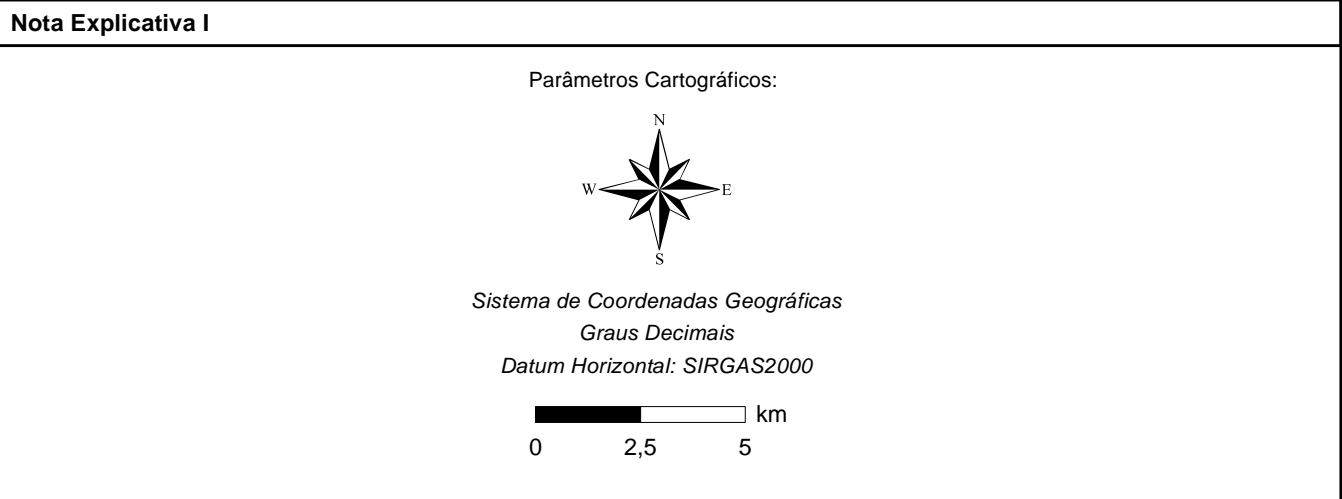
Terminal Rio Grande do Sul S.A.

Anexo 2. Mapa com a divisão distrital do Município do Rio Grande.





- Legenda**
- Localidade
  - Rodovia Federal
  - Rodovia Estadual
  - Ferrovia
  - Limite Municipal
  - Área Diretamente Afetada
  - Área de Influência Indireta do Meio Socioeconômico - Meio Terrestre
  - Área de Influência Indireta do Meio Socioeconômico - Meio Aquático
- Limites Distritais**
- 1º Distrito - Cidade do Rio Grande
  - 2º Distrito - Ilhas
  - 3º Distrito - Taim
  - 4º Distrito - Povo Novo
  - 5º Distrito - Quinta



**Nota Explicativa II**

Fonte das Informações:

- Trecho de Drenagem, Rodovia, Limite Municipal: Base Cartográfica do Estado do RS, Escala: 1:25.000 - BCRS25, Versão 1.0 - 2018.
- Localidade e Divisão Estadual: Instituto Brasileiro de Geografia e Estatística (IBGE), 2018.
- Limite Distrital: Prefeitura Municipal do Rio Grande, Secretaria de Município de Coordenação, Planejamento, Habitação e Regularização Fundiária (SMCPRF), 2022.
- Áreas de Influência: Arvut Meio Ambiente, 07/04/2025.
- Imagem Base: Aplicativo Google Satellite.

Projeto: Estudo de Impacto Ambiental com Vistas à Obtenção de Licença Prévia de Eia/Rima para Terminal Portuário Privado no Complexo Portuário do Rio Grande			Local: Rio Grande - RS
Título: Mapa da Divisão Distrital do Município do Rio Grande			
Responsável Técnico:  Eng. Cív. Kayo C. F. Soares CREA/RS 225372	Elaborado por:  Geógrafo Eduardo Farina CREA/RS 177016	Aprovado por:  Bióloga Thais Ascoli Morrete CRBio 110670/03D	Executora: 
Parâmetros Cartográficos: Ver nota explicativa I	Fonte de Dados: Ver nota explicativa II	Escala: 1:180.000	Prancha: 001/001
Documento Digital: 241_EIA_SOCIO_AIL_DISTritos_A1		Contratante: TERMINAL RIO GRANDE DO SUL S.A.	Data: maio/2025

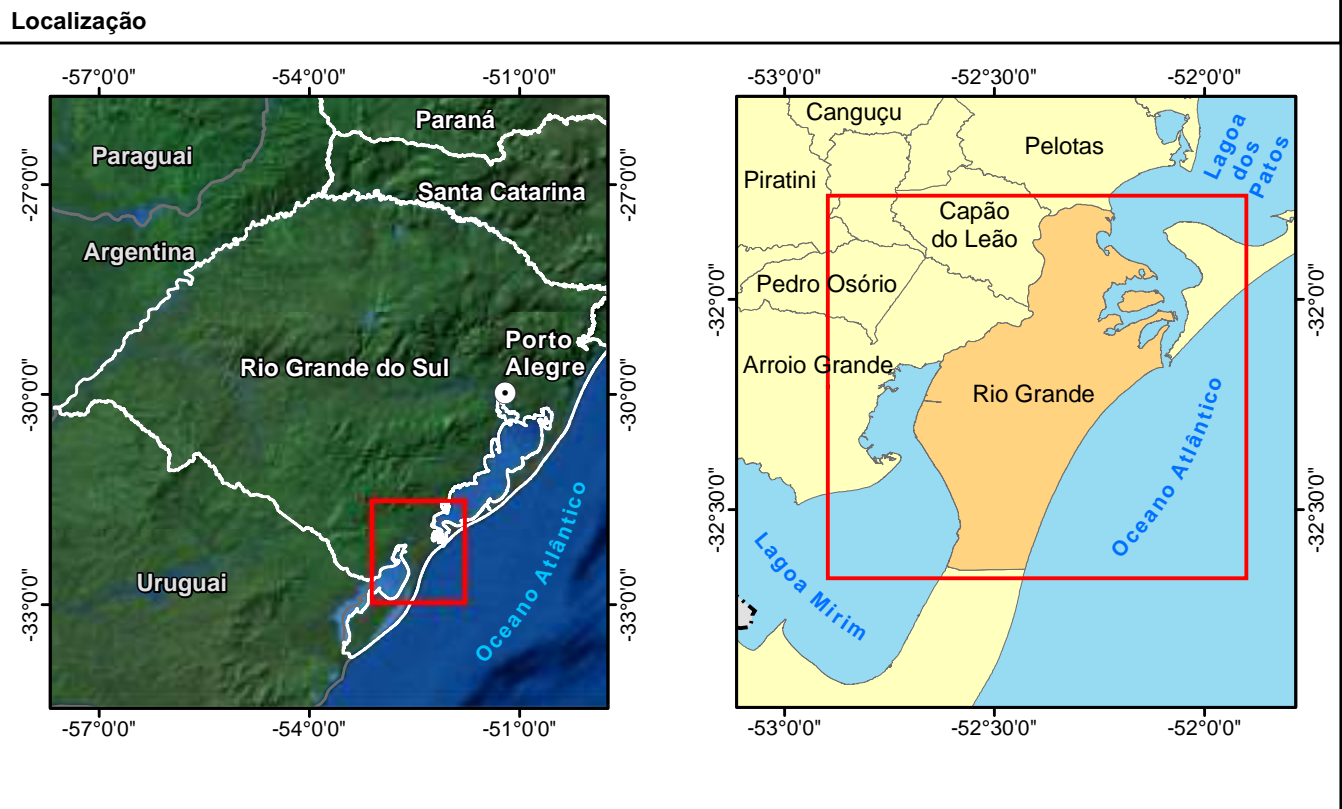
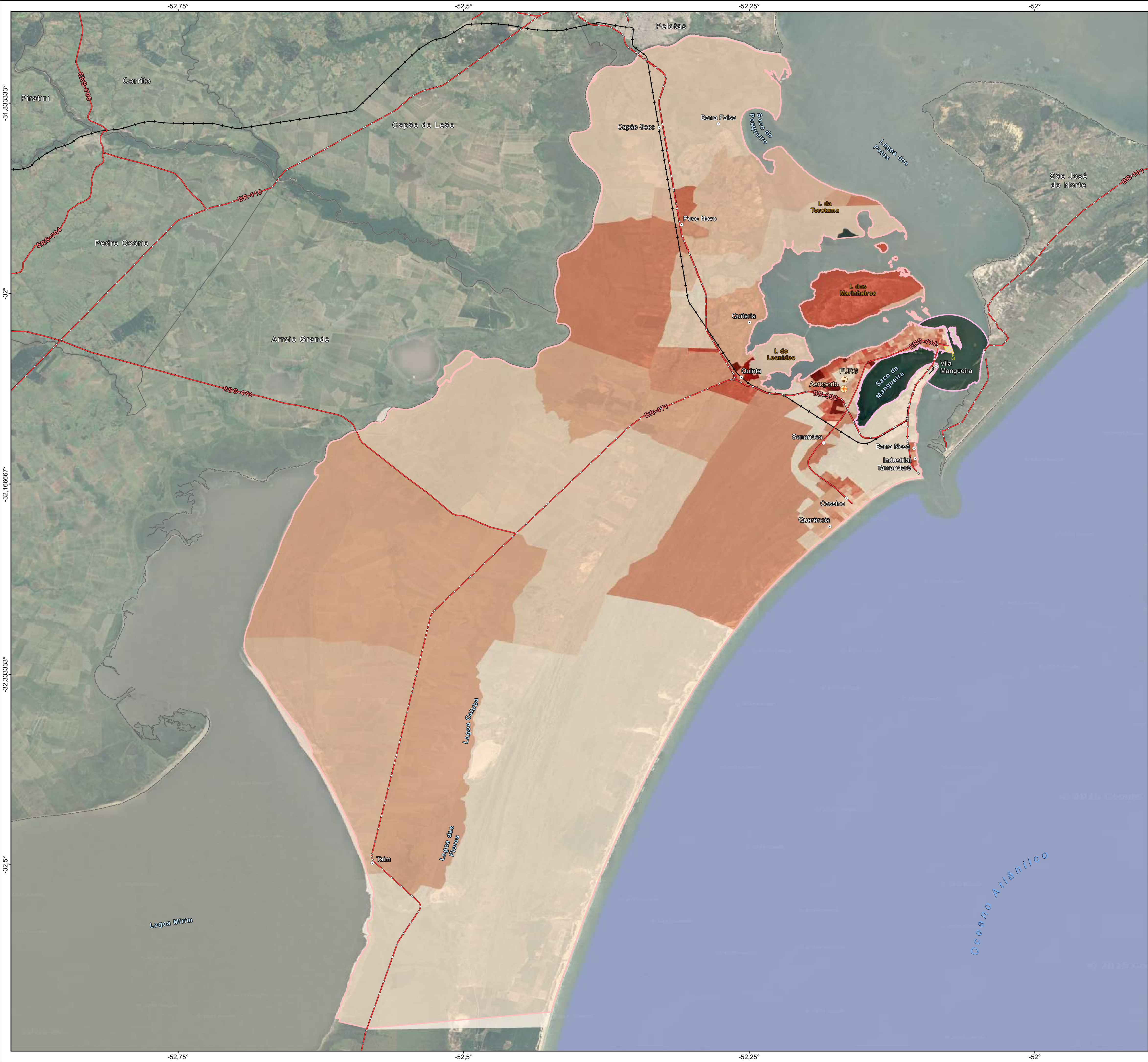




Terminal Rio Grande do Sul S.A.

Anexo 3. Mapa do número de habitantes por setor censitário do Município do Rio Grande, tanto na AI quanto na AID.





**Legenda**

- Localidade
- Rodovia Federal
- Rodovia Estadual
- Ferrovia
- Limite Municipal
- Área Diretamente Afetada
- Área de Influência Indireta do Meio Socioeconômico - Meio Terrestre
- Área de Influência Indireta do Meio Socioeconômico - Meio Aquático

**Setor Censitário (Número Total de Habitantes)**

0 - 99
100 - 199
200 - 299
300 - 399
400 - 499
500 - 599
600 - 699
700 - 799
800 - 899
900 - 999
1000 - 1099

**Nota Explicativa I**

Parâmetros Cartográficos:

Sistema de Coordenadas Geográficas  
Graus Decimais  
Datum Horizontal: SIRGAS2000  
0 2,5 5 km

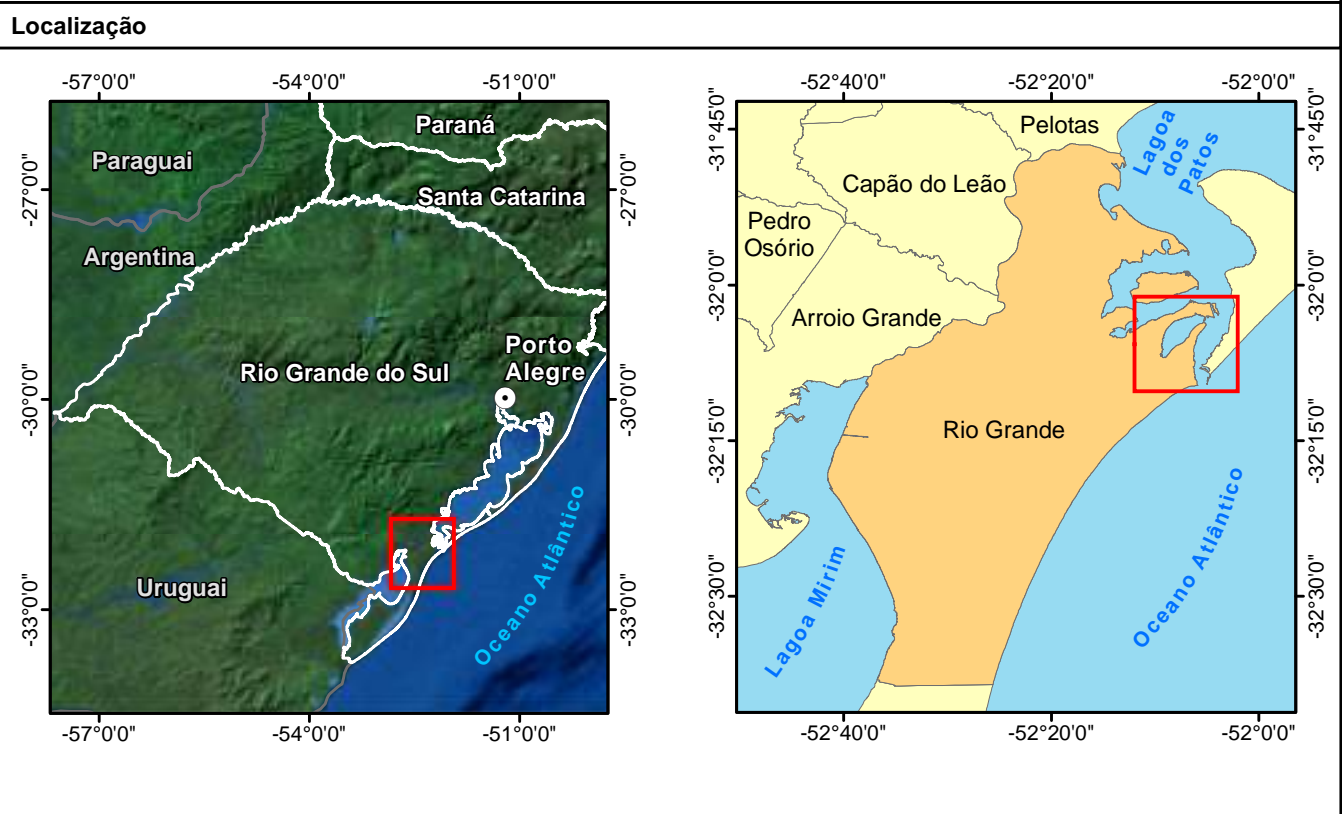
**Nota Explicativa II**

Fonte das Informações:


- Trecho de Drenagem, Rodovia, Limite Municipal: Base Cartográfica do Estado do RS, Escala: 1:25.000 - BCRS25, Versão 1.0 - 2018.
- Localidade e Divisão Estadual: Instituto Brasileiro de Geografia e Estatística (IBGE), 2018.
- Número de Habitantes por Setor Censitário: Instituto Brasileiro de Geografia e Estatística (IBGE), Censo Demográfico 2022.
- Áreas de Influência: Arvut Meio Ambiente, 07/04/2025.
- Imagem Base: Aplicativo Google Satellite.

Projeto: Estudo de Impacto Ambiental com Vistas à Obtenção de Licença Prévia de Eia/Rima para Terminal Portuário Privado no Complexo Portuário do Rio Grande			Local: Rio Grande - RS
Título: Mapa de Número de Habitantes por Setor Censitário - Área de Influência Indireta para o Meio Socioeconômico			
Responsável Técnico:  Eng. Cív. Kayo C. F. Soares CREA/RS 225372	Elaborado por:  Geógrafo Eduardo Farina CREA/RS 177016	Aprovado por:  Bióloga Thais Ascoli Morrete CRBio 110870/03D	Executora: 
Parâmetros Cartográficos: Ver nota explicativa I	Fonte de Dados: Ver nota explicativa II	Escala: 1:180.000	Prancha: 001/001
Documento Digital: 241_EIA_SOCIO_AII_HAB_SETOR_CENS_A1	Contratante: TERMINAL RIO GRANDE DO SUL S.A.	Data: maio/2025	





- Legenda**
- Ponto de Referência
  - Bairro
  - Rodovia Federal
  - Rodovia Estadual
  - Ferrovia
  - Limite Municipal
  - Área Diretamente Afetada
  - Área de Influência Direta do Meio Socioeconômico - Meio Terrestre
  - Área de Influência Direta do Meio Socioeconômico - Meio Aquático



**Nota Explicativa II**

Fonte das Informações:

- Trecho de Drenagem, Rodovia, Limite Municipal: Base Cartográfica do Estado do RS, Escala: 1:25.000 - BCRS25, Versão 1.0 - 2018.
- Localidade e Divisão Estadual: Instituto Brasileiro de Geografia e Estatística (IBGE), 2018.
- Número de Habitantes por Setor Censitário: Instituto Brasileiro de Geografia e Estatística (IBGE), Censo Demográfico 2022.
- Áreas de Influência: Arvut Meio Ambiente, 07/04/2025.
- Imagem Base: Aplicativo Google Satellite.

Projeto: Estudo de Impacto Ambiental com Vistas à Obtenção de Licença Prévia de Eia/RIMA para Terminal Portuário Privado no Complexo Portuário do Rio Grande			Local: Rio Grande - RS
Título: Mapa de Número de Habitantes por Setor Censitário - Área de Influência Direta para o Meio Socioeconômico			
Responsável Técnico: Eng. Civ. Kayo C. F. Soares CREA/RS 225372	Elaborado por: Geógrafo Eduardo Farina CREA/RS 177016	Aprovado por: Bióloga Thais Ascoli Morrete CRBio 110870/03D	Executora: ARVUT SINERGIA EM MEIO AMBIENTE
Parâmetros Cartográficos: Ver nota explicativa I	Fonte de Dados: Ver nota explicativa II	Escala: 1:30.000	Prancha: 001/001 Data: maio/2025
Documento Digital: 241_EIA_SOCIO_AID_HAB_SETOR_CENS_A1		Contratante: TERMINAL RIO GRANDE DO SUL S.A.	

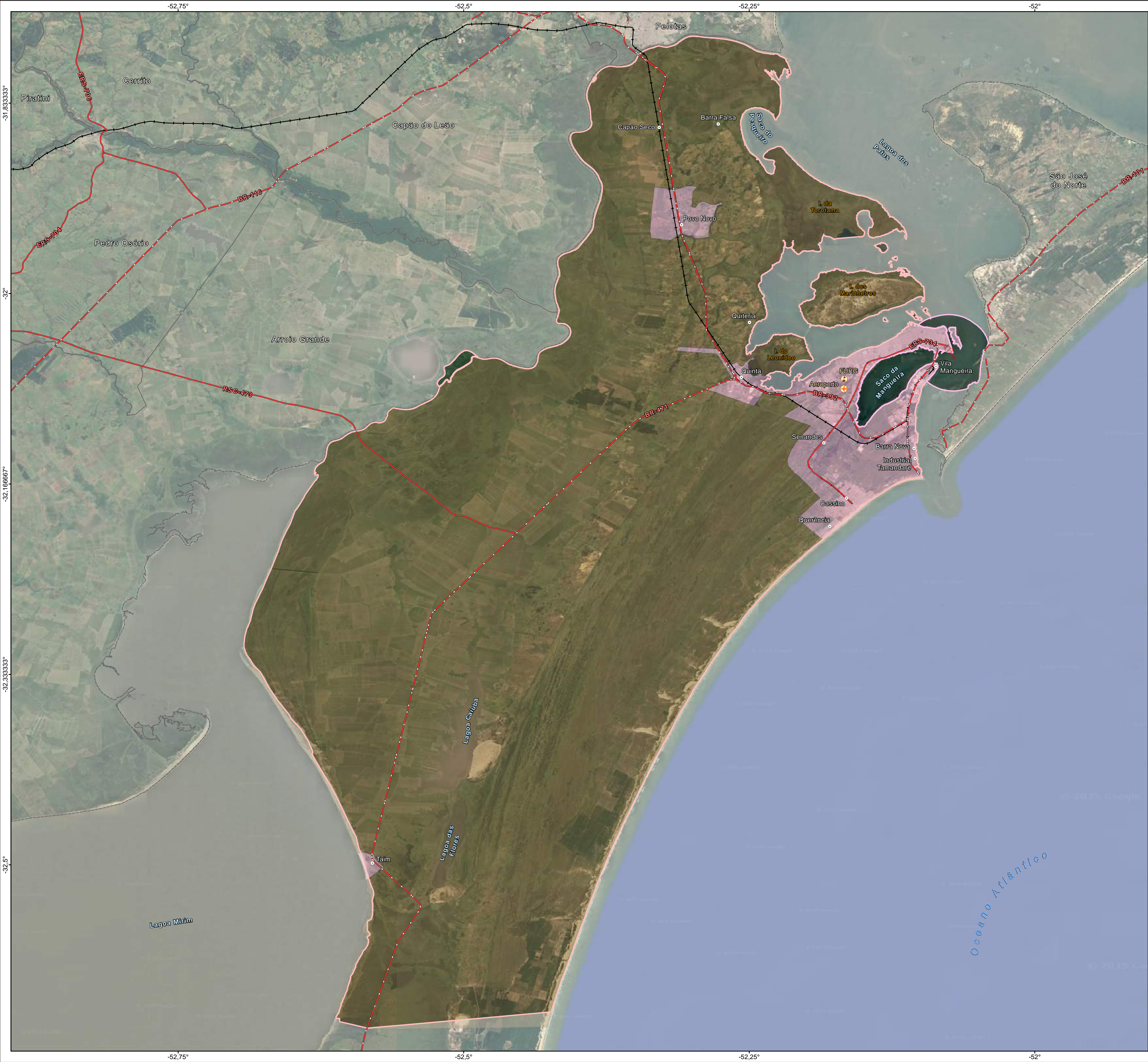




Terminal Rio Grande do Sul S.A.

Anexo 4. Mapa das zonas urbana e rural do Município do Rio Grande.





Localização

Legenda

- Localidade
- Rodovia Federal
- Rodovia Estadual
- Ferrovia
- Limite Municipal
- Área Diretamente Afetada
- Área de Influência Indireta do Meio Socioeconômico - Meio Terrestre
- Área de Influência Indireta do Meio Socioeconômico - Meio Aquático

Zona

- Zona Urbana
- Zona Rural

Nota Explicativa I

Parâmetros Cartográficos:

Sistema de Coordenadas Geográficas  
Graus Decimais  
Datum Horizontal: SIRGAS2000  
0 2,5 5 km

Nota Explicativa II

Fonte das Informações:

- Trecho de Drenagem, Rodovia, Limite Municipal: Base Cartográfica do Estado do RS, Escala: 1:25.000 - BCRS25, Versão 1.0 - 2018.
- Localidade e Divisão Estadual: Instituto Brasileiro de Geografia e Estatística (IBGE), 2018.
- Zonas: Plano Diretor de Desenvolvimento Integrado do Município do Rio Grande, Prefeitura Municipal do Rio Grande, 08/2021
- Áreas de Influência: Arvut Meio Ambiente, 07/04/2025.
- Imagem Base: Aplicativo Google Satellite.

Projeto: Estudo de Impacto Ambiental com Vistas à Obtenção de Licença Prévia de Eia/Rima para Terminal Portuário Privado no Complexo Portuário do Rio Grande

Local: Rio Grande - RS

Mapa da Zona Urbana e Zona Rural

Responsável Técnico:

Elaborado por:

Aprovado por:

Executora:

Eng. Cív. Kayo C. F. Soares  
CREA/RS 225372

Geógrafo Eduardo Farina  
CREA/RS 177016

Bióloga Thaís Ascoli Morrete  
CRBio 110870/03D

Parâmetros Cartográficos:

Fonte de Dados:

Escala:

Prancha:

Data:

Ver nota explicativa I

Ver nota explicativa II

1:180.000

001/001

maio/2025

Documento Digital:

Contratante:

241\_EIA\_SOCIO\_AII\_ZONAS\_A1

TERMINAL RIO GRANDE DO SUL S.A.





## Terminal Rio Grande do Sul S.A.

### Anexo 5. Organizações da Sociedade Civil dentro da Área de Influência Direta do empreendimento.

RAZÃO SOCIAL	NOME FANTASIA	CNPJ	LATITUDE	LONGITUDE	ENDEREÇO	ÁREA DE ATUAÇÃO
Ministério Proposito e Vida	MINISTERIO PROPOSITO E VIDA	31456616000000	-32,0322	-52,1056	Rua Aquidaban 714, Sala 84/88, Centro	Religião
Associação dos Proprietários do Figueiras Office	APFO	38344333000000	-32,0322	-52,1056	Rua Aquidaban 714, Centro	Associações Patronais, Profissionais e de Produtores Rurais
Associação Centro Cultural São Bento		45491045000000	-32,0362	-52,0921	Rua Francisco Marques 176, Centro	Religião
Associação Centro Espirita De Umbanda Tupinamba Do Fogo Yle D Bara		47875276000000	-32,0376	-52,0857	Rua Edgar Fontoura 255, Getúlio Vargas	Religião
Associação Educar Para Transformar	ASSOCIACAO EDUCAR PARA TRANSFORMAR	49727591000000	-32,0343	-52,0979	Rua Duque de Caxias 324, Centro	Desenvolvimento e Defesa de Direitos
Comunidade Evangélica de Confissão Luterana São Miguel		50411375000000	-32,0372	-52,1001	Rua Barao de Cotegipe 421, Centro	Religião
Associação dos Guardas Portuários do RG do Sul		93858876000000	-32,0394	-52,0783	Avenida Honorio Bicalhos N, Centro	Desenvolvimento e Defesa de Direitos
Igreja Evangelho do Poder de Deus	IGREJA EVANGELICA DO PODER DE DEUS	51018560000000	-32,0372	-52,1001	Rua Barão De Cotegipe 438, Centro	Religião
Sociedade Beneficente Protetora das Classes Laboriosas		94876315000000	-32,0325	-52,0955	Rua Luiz Lorea 383, Centro	Desenvolvimento e Defesa de Direitos
Lar Dom Frederico Didonet	LAR DOM FREDERICO	39038210000000	-32,0443	-52,0949	Rua Álvaro Delfino 248, Lar Gaúcho	Outros
Sociedade Brasileira Para O Estudo De Elasmobranquios	SBEEL	26021070000000	-32,0341	-52,0985	Rodovia Estadual 7346661, Km 03, Senandes	Educação e Pesquisa
Lar São Pedro do Rio Grande	LAR SAO PEDRO DO RIO GRANDE	63087350000000	-32,0338	-52,0924	Rua Silva Paes380, Centro	Assistência Social
Igreja do Evangelho Quadrangular	CRUZADA NACIONAL DE EVANGELIZACAO	62955505100000	-32,048	-52,0832	Rua Cito 525, V da Quinta Gonzales	Religião
Associação dos Funcionários do Foro de Rio Grande	AFFORG	32424990000000	-32,0338	-52,0924	Avenida Silva Paes 249, 7 Andar Sala 01, Centro	Desenvolvimento e Defesa de Direitos
Clube Náutico Honorio Bicalho		89429617000000	-32,0387	-52,0786	Avenida Honório Bicalho 13, Centro	Cultura e Recreação
Grupo Escoteiro Silva Paes		90220740000000	-32,0355	-52,1059	Rua Moron 90, Centro	Desenvolvimento e Defesa de Direitos



## Terminal Rio Grande do Sul S.A.

RAZÃO SOCIAL	NOME FANTASIA	CNPJ	LATITUDE	LONGITUDE	ENDEREÇO	ÁREA DE ATUAÇÃO
Associação Dos Militares Da Reserva E Civis Aposentados Da Marinha Do Rio Grande	AMIRCAM	7667937000000	-32,0325	-52,0862	Rua Bento Martins 198, Getúlio Vargas	Desenvolvimento e Defesa de Direitos
Instituto De Pesquisa e Preservação Ambiental De Matas E Florestas Do RS Grupo Amigos Da Natureza	GRUPO AMIGOS DA NATUREZA	7896184000000	-32,0355	-52,1059	Rua Morom 380, Centro	Outros
Grupo Escoteiro Ipiranga		4689780000000	-32,0322	-52,1056	Rua Aquidaban 692, Centro	Desenvolvimento e Defesa de Direitos
Igreja Batista de Rio Grande		877499660000000	-32,0322	-52,1056	Rua Aquidaban 664, Centro	Religião
Centro Espirita Umbanda Candomblé 7 Flexas Xangô e Oia		894287670000000	-32,0353	-52,0842	Rua Dom Pedro II 117, Fundos, Getúlio Vargas	Religião
Sociedade Espirita Bom Jesus de Nazareno		948747320000000	-32,0404	-52,0909	Rua Dr Mario Wernek 27, Centro	Religião
Câmara de Dirigentes Lojistas do Rio Grande		888255750000000	-32,0298	-52,1018	Rua General Osorio 430, Térreo Sala 05, Centro	Desenvolvimento e Defesa de Direitos
Associação Atlética Recreativa E Cultural Raiz Do Bangu		156761600000000	-32,0376	-52,0857	Rua Edgar Fontoura 235, BGV	Desenvolvimento e Defesa de Direitos
Uniao De Militares Evangélicos Da Marinha	UMEM-RG	4166320010000	-32,031	-52,0891	Rua Almirante Barroso 213, Centro	Religião
Augusta e Respeitável Loja Simbólica Almirante Tamandare	A.R.L.S. ALMIRANTE TAMANDARE	828805800000000	-32,0391	-52,099	Rua Joao Alfredo 503, Centro	Religião
Associação Franciscana De Ensino Senhor Bom Jesus	COLEGIO BOM JESUS JOANA D'ARC	764973380000000	-32,0343	-52,0979	Rua Duque de Caxias 291, Centro	Educação e Pesquisa
Associação Franciscana De Ensino Senhor Bom Jesus	VALOR BRASIL - RIO GRANDE	764973380000000	-32,0343	-52,0979	Rua Duque de Caxias 291, Centro	Outros
Associação de Apoio a Pessoas Com Câncer	AAPECAN RIO GRANDE	728065800000000	-32,0391	-52,099	Rua Sem, Correa 575, Centro	Assistência Social
Igreja Intercontinental da Gloria de Deus	IGREJA INTERCONTINENTAL DA GLORIA DE DEUS	165676420000000	-32,0346	-52,102	Rua Vinte e Quatro de Maio 462, Centro	Religião
Igreja Pentecostal Videira Verdadeira		351264090000000	-32,0379	-52,0883	Rua Umberto Ibrahim De Farias 348, Getúlio Vargas	Religião
Associação de Combate ao Câncer Santo Antônio e de Apoio as Pessoas Transplantadas		299090110000000	-32,0338	-52,1037	Rua Carlos Gomes 619, Centro	Assistência Social



## Terminal Rio Grande do Sul S.A.

RAZÃO SOCIAL	NOME FANTASIA	CNPJ	LATITUDE	LONGITUDE	ENDEREÇO	ÁREA DE ATUAÇÃO
Centro Espirita de Umbanda Cruzeiro do Sul		94874245000000	-32,0352	-52,0942	Rua Dr, Napoleão Laureano 173, Centro	Religião
Esperantista Societo de Rio Grande		356684000000	-32,0355	-52,0996	Rua General Vitorino 393, Sala 301, Centro	Desenvolvimento e Defesa de Direitos
Associação de Desenvolvimento, Educação e Cultura	ADEC	5476318000000	-32,0346	-52,102	Rua Vinte E Quatro De Maio 30, Centro	Desenvolvimento e Defesa de Direitos
Associação Gaúcha dos Terminais Retroportuarios e Recintos A		3092832000000	-32,0317	-52,0967	Rua General Bacellar 182, Centro	Associações Patronais, Profissionais e de Produtores Rurais
Fundação de Radiodifusão Educativa do Rio Grande	RADIO UNIVERSIDADE DO RIO GRANDE	90220633000000	-32,0325	-52,0955	Rua Luiz Lorea 261, Centro	Outros
Associação dos Trabalhadores Aposentados, Pensionistas e Idosos do Município de Rio Grande		90545484000000	-32,0409	-52,0958	Rua Paulo Leiria 05, Salgado Filho	Saúde
Huracan Futebol de Salão		90789595000000	-32,037	-52,0999	Rua General Netto 118, Centro	Cultura e Recreação
Sociedade Germânia do Rio Grande		91100644000000	-32,0383	-52,0955	Rua Benjamin Constant 252 S/N, Centro	Cultura e Recreação
Creche e Casa da Criança Mansão da Paz		91101089000000	-32,0382	-52,0883	Rua Barroso 365, Getúlio Vargas	Assistência Social
Associação de Moradores do Conjunto Habitacional Lar	GAUCHO	91101931000000	-32,0447	-52,0949	Rua Dr. Isnard Peixoto S/N, Lar Gaúcho	Desenvolvimento e Defesa de Direitos
Fundação De Apoio Hospital Ensino Rio Grande	FAHERG	91102236000000	-32,0315	-52,1026	Rua Visconde de Paranagua 102, Centro	Outros
Centro Espirita Paulo de Tarso		748700000000	-32,0344	-52,0901	Rua Coronel Sampaio 165, Centro	Religião
Centro de Professores e Auxiliares de Ensino do Colégio Marista São Francisco	CPAESF	4251727000000	-32,0364	-52,0992	Rua Dr, Nascimento 577, Centro	Associações Patronais, Profissionais e de Produtores Rurais
Tenda Espirita Caboclo da Sete Encruzilhada	TECSE	5734865000000	-32,048	-52,0832	Rua Francisco Pastore 51, Vila Dias, Parque	Religião
Uniao dos Portuários do Estado do Rio Grande Do Sul		87745725000000	-32,0354	-52,0923	Rua General Câmara 49, Centro	Desenvolvimento e Defesa de Direitos
Emp. Jr. De Consultoria Ambiental e Oceanografia	ECOSERVICE	3844794000000	-32,0405	-52,0858	Na FURG, Avenida Itália Km 8 S/N, LOG/DEGEO/FURG, Campus Carreiros	Desenvolvimento e Defesa de Direitos
Associação dos Aposentados Da Refinaria De Petróleo Ipiranga		2593351000000	-32,0425	-52,1014	Rua Lino Neves 689, Sala 1, Salgado Filho	Desenvolvimento e Defesa de Direitos





## Terminal Rio Grande do Sul S.A.

RAZÃO SOCIAL	NOME FANTASIA	CNPJ	LATITUDE	LONGITUDE	ENDEREÇO	ÁREA DE ATUAÇÃO
Sociedade São Vicente De Paulo		87744041000000	-32,0332	-52,0927	Rua Andrade Neves 360, Centro	Religião
Associação Dos Sargentos Do 6 Batalhão De Polícia Militar Coronel Januário Correa	GREMIO SUB TEN SGT 6 BPM	91101105000000	-32,0387	-52,0786	Avenida Honório Bicalhosn, Vila Militar	Assistência Social
União Riog. de Cultos Umbandistas Afro-Brasi Mãe Iemanjá		89588461000000	-32,039	-52,0841	Rua Abdala Nader 379, Getúlio Vargas	Desenvolvimento e Defesa de Direitos
Associação Dos Moradores Da Ilha Da Torotama	AMITO	8439592000000	-32,0341	-52,0985	Outros Ilha da Torotama 864, Ilha da Torotama	Desenvolvimento e Defesa de Direitos
Associação Para Crianças e Adolescentes Com Dependência Química Ou Em Situação de Risco	ACADEQ	9597127000000	-32,0445	-52,0932	Rua Capitão Lemos De Faria 26, Casa, Vila Santinha	Assistência Social
Associação de Moradores do Bairro Santa Tereza	AMBAST	9613434000000	-32,0489	-52,0824	Rua Carlos Vignoli 19, Santa Tereza	Desenvolvimento e Defesa de Direitos
Associação de Deficientes Visuais de Rio Grande	ADEVIRG	10711748000000	-32,0409	-52,094	Rua Major Miguel Pereira 70, Salgado Filho	Assistência Social
Associação De Lesbicas, Gays, Bissexuais, Transgêneros E Mulheres Rio Grande-AGLBT e Mulheres Do Rio Grande	ALGBT E M/RG	13910680000000	-32,0467	-52,0817	7a Travessa Dos Xavantes 89, Santa Tereza	Desenvolvimento e Defesa de Direitos
Associação Rio Grandina De Umbanda E Terreiros De Matriz Africana	ARUTEMA	25070556000000	-32,0397	-52,0865	Rua Deputado Fernando Ferrari 335, Letra A, Getúlio Vargas	Religião
Biblioteca Rio Grandense		94848371000000	-32,0298	-52,1018	Rua General Osorio S/N, Centro	Desenvolvimento e Defesa de Direitos
Sociedade Portuguesa De Beneficência		94866258000000	-32,0355	-52,0996	Rua General Vitorino 481, Centro	Saúde
Fundação Monsenhor Eurico Magalhaes	JORNAL CRUZEIRO DO SUL	94869005000000	-32,0364	-52,0992	Rua Dr. Nascimento 433, Centro	Desenvolvimento e Defesa de Direitos
Sociedade De Amparo Mutuo - Sameisa Lazer		94870318000000	-32,04	-52,0939	Avenida Eng. Francisco Martins Bastos 80, Santa Tereza	Cultura e Recreação
Loja Maçônica Uniao Constante		94875077000000	-32,0338	-52,0924	Avenida Silva Paes 380, Centro	Religião
Associação Assembleia De Deus Pentecostal Novo Amanha	ASSEMBLEIA DE DEUS PENTECOSTAL NOVO AMANHA	6097049000000	-32,0426	-52,0847	Rua Oito De Júlio 272, Getúlio Vargas	Religião
Associação Nacional Dos Veteranos Da FEB		33856758000000	-32,0341	-52,096	Rua Zalony 364, Centro	Desenvolvimento e Defesa de Direitos
Escritório Da Renovação Carismática Católica Da Diocese Do Rio Grande		4476176000000	-32,0346	-52,102	Avenida Buarque De Macedo 00, Centro De Eventos, Centro	Religião



## Terminal Rio Grande do Sul S.A.

RAZÃO SOCIAL	NOME FANTASIA	CNPJ	LATITUDE	LONGITUDE	ENDEREÇO	ÁREA DE ATUAÇÃO
Orfanato Maria Carmem		90788605000000	-32,0364	-52,0992	Rua Dr. Nascimento 157, Centro	Assistência Social
Associação Dos Corretores De Imóveis Do Rio Grande	ACIRG	6318121000000	-32,0324	-52,0927	Rua República Do Libano 278, Sala 02, Centro	Associações Patronais, Profissionais e de Produtores Rurais
Associação Usuários Da Informática	AUI	4705715000000	-32,0341	-52,096	Rua Zalony 160, Sala 1101, Centro	Desenvolvimento e Defesa de Direitos
Diocese Anglicana De Pelotas	PAROQUIA DO SALVADOR	72464449000000	-32,035	-52,0995	Rua Gen. Neto 382, Centro	Religião
Augusta E Respeitável Loja Simbólica Ideal Campagana 130		1432696000000	-32,0313	-52,1026	Rua Conde De Porto Alegre 296, Centro	Religião
Centro De Integração Empresa Escola Do RS	CIEE -RS	92954957000000	-32,0304	-52,0973	Praça Xavier Ferreira 430, Loja 1, Centro	Assistência Social
Igreja Evangélica Do Bom Senhor		91101436000000	-32,035	-52,1012	Rua 24 De Maio 533, Centro	Religião
Câmara de Comercio da Cidade de Rio Grande		94874021000000	-32,0304	-52,0973	Praça Xavier Ferreira 430, Andar 1, Centro	Desenvolvimento e Defesa de Direitos
Urra União Riograndina De Radioamadores		90790056000000	-32,037	-52,0999	Rua Gal Netto 571, Centro	Outros
Águas do Sul - Ong		7691015000000	-32,0327	-52,1063	Travessa Kennedy 227, Centro	Outros
Igreja Evangélica Pentecostal Rosa De Sarom	IGREJA EVANGELICA PENTECOSTAL ROSA DE SAROM	7760466000000	-32,039	-52,0841	Rua Abdalla Nader 371, Getúlio Vargas	Religião
Associação De Artesãos Uniart	UNIART	7648675000000	-32,0334	-52,1	Praça Tamandaré S/N, Centro	Desenvolvimento e Defesa de Direitos
A.F.T.P. Associação dos Funcionários Torquato Pontes		91100784000000	-32,0298	-52,1018	Rua General Osorio 585, Centro	Desenvolvimento e Defesa de Direitos
Associação dos Servidores Inativos e Pensionistas da Fu	ASIPFURG	1691910000000	-32,0341	-52,096	Rua Zalony160, Sala 204 – Ed. Le Grand, Centro	Desenvolvimento e Defesa de Direitos
Órgão De Gestão Mao De Obra Trab Port Avul Porto Rgde	OGMO RIO GRANDE	429911000000	-32,0387	-52,0786	Avenida Honório Bicalhos /N, Armazém C-1, Porto Novo	Associações Patronais, Profissionais e de Produtores Rurais
Associação das Esposas de Militares Da Marinha de Rio Grande	ASSEMMRG	7242924000000	-32,0343	-52,0979	Rua Duque De Caxias 88, 402, Centro	Desenvolvimento e Defesa de Direitos
Diretório Central de Estudantes da FURG		87746772000000	-32,0325	-52,0955	Rua Luiz Lorea 261, Centro	Desenvolvimento e Defesa de Direitos



## Terminal Rio Grande do Sul S.A.

RAZÃO SOCIAL	NOME FANTASIA	CNPJ	LATITUDE	LONGITUDE	ENDEREÇO	ÁREA DE ATUAÇÃO
Igreja Evangélica Assembleia De Deus Do Brasil		90789116000000	-32,0389	-52,0852	Rua Dr Marciano Espindola 198, Getúlio Vargas	Religião
Centro Espirita Oxum E Xangô	CEOX	10420236000000	-32,0355	-52,0996	Rua General Victorino 73, Centro	Religião
Associação De Defesa Dos Consumidores Da Região Sul Do Estado Do Rio Grande Do Sul - ADECORS/RS		11424012000000	-32,0338	-52,0924	Avenida Silva Paes 57, Centro	Associações Patronais, Profissionais e de Produtores Rurais
Associação Comunitaria De Pais Do Centro Especializado Em Atend. Multidisciplinar Educacional	APEAME	13333282000000	-32,0398	-52,0939	Rua Principal Senador Salgado Filho 67, Parque Residencial Salgado Filho	Educação e Pesquisa
Associação Riograndina De Camelos	ARCA	10307678000000	-32,0346	-52,102	Rua Vinte E Quatro De Maio 669, Centro	Outros
Igreja Assembleia De Deus Ministério Universal	IADEMU	17869247000000	-32,0403	-52,0968	Rua Duque De Caxias 625, Centro	Religião
Associação Dos Comerciantes De Pescados De Rio Grande E São Jose Do Norte	ACOPERG	18543360000000	-32,0344	-52,0874	Rua Joao Pessoa 82, Sala 01, Centro	Associações Patronais, Profissionais e de Produtores Rurais
Igreja Messiânica Mundial Do Brasil	IGREJA MESSIANICA MUNDIAL DO BRASIL	62647383000000	-32,0313	-52,1026	Rua Conde De Porto Alegre 349, Centro	Religião
Opus Consultoria Junior		24644168000000	-32,0331	-52,1037	Rua Gomes Freire 756, Sala 03, Centro	Associações Patronais, Profissionais e de Produtores Rurais
Instituto Mandala	INSTITUTO MANDALA	26726723000000	-32,0343	-52,0967	Rua Andradas 395, Centro	Outros
Associação Brasileira De Artes Marciais Coreanas Gumkang (ABAMCG)		31486042000000	-32,0322	-52,1056	Rua Aquidaban 741, Centro	Cultura e Recreação
Assoc. Permissionários De Uso Próprios Nacionais Residenciais Do 5. Distrito Naval	ASSOCIACAO DE PERMISSIONARIOS	72702170000000	-32,0358	-52,085	Rua Almirante Cerqueira E Souza 70, Centro	Desenvolvimento e Defesa de Direitos
Club De Regatas Rio Grande		90789538000000	-32,0387	-52,0786	Avenida Honório Bicalho S/N, Centro	Cultura e Recreação
Centro De Estudos Ambientais Cea		89429625000000	-32,038	-52,1003	Na Vice Almirante Abreu471, Fundos, Centro	Desenvolvimento e Defesa de Direitos
Associação Dos Portuários, Aposentados, Pensionistas, Idosos E Consumidores De Rio Grande		90789470000000	-32,0354	-52,0923	Rua General Câmara 102, Centro	Desenvolvimento e Defesa de Direitos



## Terminal Rio Grande do Sul S.A.

RAZÃO SOCIAL	NOME FANTASIA	CNPJ	LATITUDE	LONGITUDE	ENDEREÇO	ÁREA DE ATUAÇÃO
Associação Comercial Dos Varejistas		90789751000000	-32,0343	-52,0967	Rua Andradas 187, Centro	Associações Patronais, Profissionais e de Produtores Rurais
Associação Pro Preservação Do Patr. Hist. Art. E Cul. Rg	APHAC	74183211000000	-32,0298	-52,1018	Rua General Osoriosn, Ed. Cam. Do Comercio, Centro	Desenvolvimento e Defesa de Direitos
Ipiranga Atletico Clube		94873858000000	-32,0364	-52,0992	Rua Doutor Nascimento 14, Centro	Cultura e Recreação
Associação Riograndina De Entidades Carnavalescas	ARGEC	88981436000000	-32,0469	-52,0844	Rua São Vicente De Paulo 89, Santa Tereza	Cultura e Recreação
Sociedade Religiosa Convento São Jose	MOSTEIRO SAO JOSE	90789421000000	-32,0343	-52,0967	Rua Andradas 358, Centro	Religião
Associação De Caridade Santa Casa De Rio Grande		94862265000000	-32,0298	-52,1018	Rua General Osorio 625, Centro	Assistência Social
Sociedade Espirita Beneficente Miguel Vieira De Novaes	SOCIEDADE ESPIRITA BENEFICENTE MIGUEL VIEIRA DE NOVAES	90220732000000	-32,038	-52,1003	Rua Vice Almirante Abreu 568, Centro	Religião
Centro Espirita Princesa Izabel		10258005000000	-32,0343	-52,0979	Rua Duque De Caxias 481, Centro	Religião
Igreja Mundial Do Poder De Deus		2415583070000	-32,037	-52,0999	Rua General Neto 377, Centro, Rio Grande, Rs, 96200010	Religião
Associação Semente Olímpica	ASSOCIACAO SEMENTE OLIMPICA	15258789000000	-32,0364	-52,0992	Rua Doutor Nascimento 14, Sala A, Centro	Cultura e Recreação
Grupo Escoteiro Do Mar Porto Seguro	GEMAR PORTO SEGURO	28040058000000	-32,0391	-52,099	Rua Joao Alfredo 285, Centro	Outros
Instituto Proteja	INSTITUTO PROTEJA (IP)	33892747000000	-32,0322	-52,1056	Rua Aquidaban 714, Sala 90 J, Centro	Desenvolvimento e Defesa de Direitos
Associação Recreativa E Cultural Carnavalesca Bloco Do Alemão	BLOCO DO ALEMAO	43704092000000	-32,0397	-52,0865	Rua Deputado Fernando Ferrari 389, Letra A, Getúlio Vargas	Cultura e Recreação
Associação De Moradores E Amigos Do Bairro Getúlio Vargas (AMABGV)	ASSOC MORADORES E AMIGOS BAIRRO GETULIO VARGAS (AMABGV)	9504357000000	-32,0389	-52,0852	Rua Marciano Espindola 191, Getúlio Vargas	Outros
Associação Dos Advogados Desportistas Do Rio Grande		14736612000000	-32,0338	-52,0924	Avenida Silva Paes 266, Anexo Sala 202, Centro	Cultura e Recreação
Associação Atlética Acadêmica De Medicina Almirante Tamandaré - AAAMAT		29853840000000	-32,0315	-52,1026	Rua Visconde De Paranaguá 102, Sala 01, Centro	Cultura e Recreação



## Terminal Rio Grande do Sul S.A.

RAZÃO SOCIAL	NOME FANTASIA	CNPJ	LATITUDE	LONGITUDE	ENDEREÇO	ÁREA DE ATUAÇÃO
Associação De Moradores Do Condomínio Residencial Vitorino		32826973000000	-32,0355	-52,0996	Rua General Vitorino 92, Centro	Outros
Associação De Promoção De Educação E Cultura No Brasil E Mercosul - Apec	FACULDADE SAO PEDRO	34256460000000	-32,0317	-52,0967	Rua General Bacelar 196, Apt 210, Centro	Outros
Associação Leao Forte		39725895000000	-32,0362	-52,0921	Rua Francisco Marques 259, Centro	Outros
Associação De Fomento Ao Desenvolvimento Das Empresas Do Rio Grande - AFADERG	AFADERG	48143313000000	-32,0286	-52,1005	Rua Francisco Campello 457, Andar 1, Centro	Associações Patronais, Profissionais e de Produtores Rurais
Associação Projeto Luz Do Mundo		50447383000000	-32,0343	-52,0979	Rua Duque De Caxias 621, Centro	Religião
Veteran Car Club Do Rio Grande		93859262000000	-32,0346	-52,102	Rua Vinte E Quatro De Maio 04, Pavmto1, Centro	Desenvolvimento e Defesa de Direitos
Comunhão Espirita Mansão Da Paz		94874591000000	-32,039	-52,0841	Rua Abdala Nader 365, Getúlio Vargas	Religião
A.A.H.U. Associação Das Amigas Do H.U.	AMIGAS DO H.U.	54697330000000	-32,0315	-52,1026	Rua Visconde De Paranaguá 102, Sala 49, Centro	Desenvolvimento e Defesa de Direitos
Comunidade Terapêutica Vida Nova	VIDA NOVA	716665000000	-32,0391	-52,099	Rua Joao Alfredo 532, Sala 4, Centro	Assistência Social
Câmara De Comercio Brasil-Portugal/Rio Grande Do Sul		71061110000000	-32,0364	-52,0992	Rua Dr. Nascimento 21, Parte, Centro	Outros
Associação Movimento Solidário Colmeia		58568290000000	-32,0354	-52,0923	Rua General Câmara 111, Centro	Assistência Social
Liga Feminina De Combate Ao Câncer De Rio Grande		43965510000000	-32,0313	-52,1026	Rua Conde De Porto Alegre 298, Centro	Saúde
Federação Gaúcha De Caratê Interistilos	FGKI	45003790000000	-32,0312	-52,0965	Rua Marechal Floriano Peixoto 172, Sala 02, Centro	Cultura e Recreação
Igreja Evangélica Assembleia De Deus Ministério Resgatando Vidas	IGREJA EV. ASSEMB. DE DEUS MINISTERIO RESGATANDO VIDAS	25265524000000	-32,0434	-52,0983	Rua Martim Afonso De Souza 407, Nossa Senhora Dos Navegantes	Religião
Associação Dos Músicos De Rio Grande	ASSOCIAÇÃO DOS MUSICOS DE RIO GRANDE	21255623000000	-32,0322	-52,1056	Rua Aquidaban 714, Sala: 03, Centro	Cultura e Recreação
Arrozeira Do Sul Rg		11266685000000	-32,0346	-52,102	Rua Vinte E Quatro De Maio 30, Centro	Educação e Pesquisa
Clube De Tiro E Caca Firearms Rio Grande	CTC FIREARMS RIO GRANDE	40129724000000	-32,0298	-52,1018	Rua General Osorio 549, Centro	Cultura e Recreação
Engenheiros Sem Fronteiras - Núcleo Rio Grande		43774880000000	-32,0434	-52,0983	Rua Martim Afonso De Souza 372, Nossa Senhora Dos Navegantes	Desenvolvimento e Defesa de Direitos



## Terminal Rio Grande do Sul S.A.

RAZÃO SOCIAL	NOME FANTASIA	CNPJ	LATITUDE	LONGITUDE	ENDEREÇO	ÁREA DE ATUAÇÃO
Associação De Veteranos Da Oitava Brigada De Infantaria Motorizada		47232786000000	-32,0338	-52,0924	Avenida Silva Paes 432, Centro	Outros
Rede Nacional De Aprendizagem, Promoção Social E Integração	RENAPSI	37381902000000	-32,0338	-52,0924	Avenida Silva Paes 293, Centro	Desenvolvimento e Defesa de Direitos
Associação Cultural Recreativa E Esportiva BGV-FC	A.C.R.E. BGV FC	50337541000000	-32,0397	-52,0865	Rua Deputado Fernando Ferrari 406, Getulio Vargas	Cultura e Recreação
Fundação De Assistência Medica E Odontológica Dos Estivadores De Rio Grande	FAMOERG	51746479000000	-32,0346	-52,102	Rua Vinte E Quatro De Maio 673, Centro	Assistência Social
Associação Filantrópica Maria Bezerra Azevedo		93858850000000	-32,0338	-52,1037	Rua Carlos Gomes 665, Centro	Desenvolvimento e Defesa de Direitos
Fundação Cidade Do Rio Grande		94852639000000	-32,0315	-52,1026	Rua Visconde De Paranaguá 24, Centro	Educação e Pesquisa
Asylo De Pobres		94871043000000	-32,0346	-52,102	Rua Vinte E Quatro De Maio 571, Centro	Assistência Social
Associação Dos Amigos Da Banda Marcial Lemos Junior - AABMLJ	AABMLJ	54745540000000	-32,0338	-52,0924	Avenida Silva Paes 340, Sala 402, Centro	Desenvolvimento e Defesa de Direitos
Associação Dos Corredores De Rua Do Rio Grande / RS	ACORRG	24757840000000	-32,0324	-52,0927	Na Republica Do Libano 204, Centro	Cultura e Recreação
Igreja Universal Do Reino De Deus		29744778200000	-32,0312	-52,0965	Rua Marechal Floriano Peixoto 205, Centro	Religião
Instituto De Pesquisa E Preservação Ambiental (Planeta Terra)		28033520000000	-32,0304	-52,0973	Rua Largo Silveira Martins 23, Sala 08, Centro	Desenvolvimento e Defesa de Direitos
Grupo De Apoio A Prevenção Da AIDS	GAPA RG	13366170000000	-32,0341	-52,096	Rua Zalony 276, Centro	Desenvolvimento e Defesa de Direitos
Igreja Evangélica Congregacional		71117740000000	-32,0322	-52,1056	Rua Aquidaban 717, Centro	Religião
Associação Dos Proprietários De Imóveis De Rio Grande		89429419000000	-32,0338	-52,0924	Avenida Silva Paes 242, Centro	Desenvolvimento e Defesa de Direitos
Academia Rio Grandina De Letras		90545419000000	-32,0312	-52,0965	Rua Mal. Floriano Peixoto 91, Centro	Desenvolvimento e Defesa de Direitos
Tenda Espirita De Car Mae Oxum E Jurema Da Mata Virgem		90789199000000	-32,0409	-52,094	Rua Major Miguel Pereira 73, Centro	Religião
Centro Espirita De Umbanda Nossa Senhora Santana		92001767000000	-32,0353	-52,0842	Rua Dom Pedro I 476, Cidade Nova	Religião
Associação Dos Funcionários Da Brascon	AFB	92003045000000	-32,0301	-52,0916	Rua Riachuelo 227, Sobrado, Centro	Desenvolvimento e Defesa de Direitos



## Terminal Rio Grande do Sul S.A.

RAZÃO SOCIAL	NOME FANTASIA	CNPJ	LATITUDE	LONGITUDE	ENDEREÇO	ÁREA DE ATUAÇÃO
Centro Português Do Rio Grande (RS)		94875465000000	-32,0312	-52,0965	Rua Marechal Floriano Peixoto 159, Centro	Cultura e Recreação
Centro Cultural Brigadeiro Silva Paes		89429021000000	-32,0341	-52,096	Rua Zalony 425, Centro	Desenvolvimento e Defesa de Direitos
Associação Dos Catadores E Separadores De Lixo	ASCALIXO	93858603000000	-32,0425	-52,1014	Rua Lino Nevesesq, Allan Kardek, Salgado Filho	Desenvolvimento e Defesa de Direitos
Grêmio Náutico Almirante Barroso		94874757000000	-32,0355	-52,1059	Rua Moron 135, Centro	Cultura e Recreação
Diretório Acadêmico De Engenharia Química	DAEQ-FURG	11462050000000	-32,0406	-52,0894	Rua Alfredo Huch 475, Pavilhão 8 Sala 809, Centro	Outros
Rotary Club Do Rio Grande		90788449000000	-32,0298	-52,1018	Rua General Osorio S/N, Cam Comercio Sala 7, Centro	Desenvolvimento e Defesa de Direitos
Centro Espirita Elias Vuadens		90789140000000	-32,0343	-52,0979	Rua Duque De Caxias 464, A, Centro	Religião
Abrigo Do Marinheiro	ABRIGO DO MARINHEIRO DE RIO GRANDE	72063654000000	-32,0333	-52,084	Rua Anfiloquio Reis S/N, Centro	Desenvolvimento e Defesa de Direitos
Conselho Dos Pastores Evangélicos Do Rio Grande	COPERG	71258880000000	-32,0322	-52,1056	Rua Aquidaban 714, Sala 81, Centro	Religião
Paroquia Evangélica De Confissão Luterana De Rio Grande	IGREJA SAO MIGUEL	89587646000000	-32,0372	-52,1001	Rua Barão De Cotegipe 421, Centro	Religião
Agro-Pecuaria Tamandaré		89285200000000	-32,0346	-52,102	Rua Vinte E Quatro De Maio 30, Centro	Outros
Igreja Evangélica Assembleia De Deus Em Rio Grande Ministério De Madureira		93859163000000	-32,031	-52,0891	Rua Almirante Barroso 213, Getúlio Vargas	Religião
Instituto Unimed	INSTITUTO UNIMED LITORAL SUL/RS	89694740000000	-32,0322	-52,1056	Rua Aquidaban 692, Centro	Desenvolvimento e Defesa de Direitos
Associação Esportiva Uniao Riograndina De Futsal		39886797000000	-32,0355	-52,0996	Rua General Vitorino1 56, Centro	Educação e Pesquisa
Igreja De Jesus Casa De Oracao	IGREJA DE JESUS CASA DE ORACAO	40582391000000	-32,0446	-52,0797	Rua Engenheiro Heitor Amaro Barcelos 146, Getúlio Vargas	Religião
Associação Dos Amigos Da Escola De Belas Artes Heitor D	E LEMOS	93858173000000	-32,0338	-52,1037	Rua Carlos Gomes 583, Centro	Desenvolvimento e Defesa de Direitos
Associação Dos Bombeiros Do Rio Grande	ASSOCIAÇÃO DOS BOMBEIROS DO RIO GRANDE	35323660000000	-32,0355	-52,0996	Rua General Vitorino S/N, Corporação Bombeiros, Centro	Outros



## Terminal Rio Grande do Sul S.A.

RAZÃO SOCIAL	NOME FANTASIA	CNPJ	LATITUDE	LONGITUDE	ENDEREÇO	ÁREA DE ATUAÇÃO
Associação De Praticagem Barra Do Rio Grande Do Sul		94866167000000	-32,0331	-52,1037	Rua Gomes Freire 742, Centro	Associações Patronais, Profissionais e de Produtores Rurais
Uniao Espirita De Rio Grande		94874047000000	-32,0352	-52,0948	Rua Benjamin Constant 521, Centro	Religião
Loja Maçônica Philantropia Do Sul		94874526000000	-32,0338	-52,1037	Rua Carlos Gomes,665, Centro	Religião
Colônia De Pescadores Z1		94878121000000	-32,0321	-52,1016	Rua 19 De Fevereiro 588, Centro	Desenvolvimento e Defesa de Direitos
Igreja Evangélica Avivamento Pentecostal		45312380000000	-32,0454	-52,0836	Rua Dos Tupi 235, Santa Tereza	Religião
Associação Dos Policiais Cívis De Rio Grande		90789405000000	-32,0382	-52,0883	Rua Almirante Barroso 142, Centro	Cultura e Recreação
Associação Esportiva Banrisul	A E B	89586531000000	-32,0312	-52,0965	Rua Mal Floriano Peixoto 296, 5 Andar, Centro	Cultura e Recreação
Sport Club Rio Grande		90789835000000	-32,0317	-52,0967	Rua General Bacelar 197, Centro	Cultura e Recreação
Igreja Batista Brasa De Rio Grande		35034750000000	-32,0398	-52,0939	Avenida Salgado Filho 31, Centro	Religião
Mitra Diocesana De Rio Grande		87743613000000	-32,0391	-52,099	Rua Joao Alfredo 532, Centro	Assistência Social
Escola Jose Alvares De Azevedo		89585038000000	-32,0409	-52,094	Rua Major Miguel Pereira 70, Salgado Filho	Assistência Social
Associação Atlética Banco Do Brasil		94874708000000	-32,0341	-52,0985	Travessa Visconde De Itaboraí0, S/N, Vieira	Cultura e Recreação
Fundação Assistencial Dos Servidores Do Ministério Da Fazenda	ASSEFAZ-RIO GRANDE	628107007000	-32,0341	-52,096	Rua Zalony160, Sala 801 Andar 8 Ed. Le Grand, Centro	Outros
Jockey Club De Eldorado - RS	JOCKEY CLUB ELDORADO	32234180000000	-32,0312	-52,0965	Rua Marechal Floriano 269, Centro	Desenvolvimento e Defesa de Direitos
Igreja Nacional Do Senhor Jesus Cristo Em Rio Grande	INSEJEC	96321090000000	-32,0322	-52,1056	Rua Aquidaban 714, Sala 84 E 88, Centro	Religião
Associação Dos Procuradores Do Município Do Rio Grande-APRORIG		14293507000000	-32,0315	-52,1026	Rua Visconde De Paranaguá 81, Compl. 204, Centro	Associações Patronais, Profissionais e de Produtores Rurais
Capitulo Rio Grande N 354 Da Ordem Demolay Para A República Federativa Do Brasil		16804141000000	-32,0313	-52,1026	Rua Conde De Porto Alegre 296, Centro	Desenvolvimento e Defesa de Direitos
Central Unica Das Associações De Bairros Da Cidade Do Rio Grande		17729156000000	-32,0372	-52,1001	Rua Barão De Cotegipe 130, Centro	Desenvolvimento e Defesa de Direitos
Associação Esportiva, Cultural E Educacional Esperança	ASSOCIAÇÃO ESPORTIVA, CULTURAL	42491060000000	-32,0399	-52,1012	Rua Senador Correa 363, Centro	Cultura e Recreação





## Terminal Rio Grande do Sul S.A.

RAZÃO SOCIAL	NOME FANTASIA E EDUCACIONAL ESPERANCA	CNPJ	LATITUDE	LONGITUDE	ENDEREÇO	ÁREA DE ATUAÇÃO
Conjunto Acadêmicos Bola Preta		43817190000000	-32,0386	-52,0847	Rua Bastos Guerra 340, Getúlio Vargas	Cultura e Recreação
Grupo Escoteiro Do Mar Riachuelo		93858132000000	-32,0337	-52,0825	Rua Alm Cerqueira E Souza 46, Centro	Desenvolvimento e Defesa de Direitos
Associação De Práticos Da Lagoa Dos Patos		94864709000000	-32,0317	-52,0967	Rua General Bacelar 444, Conjunto 21, Na	Associações Patronais, Profissionais e de Produtores Rurais
Sociedade Espirita Kardecista		94874062000000	-32,037	-52,0999	Rua General Netto 398, Centro	Religião
Tenda Espirita De Caridade Santa Catarina		94874690000000	-32,0403	-52,0914	Rua Álvaro Costa 225, Centro	Religião
Comite Da Cidadania, Contra A Fome, A Miséria E Pela Vida	COMITE DA CIDADANIA	69672470000000	-32,0355	-52,0996	Na General Vitorino 156, Centro	Assistência Social
Associação Gaúcha De Artes Marciais Tao T' Ien Ti		70830440000000	-32,0343	-52,0967	Rua Andradas 275, Centro	Desenvolvimento e Defesa de Direitos
Sociedade Educação E Caridade - SEC	ESCOLA DE ENSINO FUNDAMENTAL CRISTO REI	92812049000000	-32,0372	-52,1001	Rua Barão Do Cotegipe 89, Ipiranga	Educação e Pesquisa
Sociedade Santa Teresa De Jesus	COMUNIDADE DO CARMO	92852375000000	-32,0317	-52,0967	Rua Gal Bacelar 224, Centro	Religião
Associação Internacional Dos Amigos Fraternos		72073050000000	-32,0338	-52,0924	Avenida Silva Paes 255, Sala 401, Centro	Desenvolvimento e Defesa de Direitos
Sociedade De Criadores De Canários De Rio Grande		87744876000000	-32,0338	-52,0924	Rua Conde De Porto Alegre 161, Centro	Desenvolvimento e Defesa de Direitos
Conselho Comunitário Prosegurança Pública	CONSEPRO	89429757000000	-32,0325	-52,0955	Rua Luiz Lorea 383, Sala 02, Centro	Desenvolvimento e Defesa de Direitos
Associação Dos Policiais Federais De Rio Grande-APOFERG	APOFERG	75506590000000	-32,0298	-52,1018	Rua General Osorio 512, Centro	Cultura e Recreação
Associação De Radiodifusão Comunitária Do Rio Grande	STUDIO LIVRE FM	27125200000000	-32,0312	-52,0965	Na Marechal Floriano 167, Centro	Cultura e Recreação
Associação Espirita Beneficente Corbiniana De Moraes		86730322000000	-32,0352	-52,0948	Rua Benjamin Constant 304, Centro	Religião
Associação Dos Locatários Do Mercado Público Do Rio Grande RS	ALOMRIG	55459300000000	-32,0298	-52,1018	Rua General Osorio S/N, Mercado Pub Chale 18, Centro	Associações Patronais, Profissionais e de Produtores Rurais



## Terminal Rio Grande do Sul S.A.

RAZÃO SOCIAL	NOME FANTASIA	CNPJ	LATITUDE	LONGITUDE	ENDEREÇO	ÁREA DE ATUAÇÃO
Casa Do Advogado Do Rio Grande		2543743000000	-32,0338	-52,0924	Avenida Silva Paes 266, Sala 302, Centro	Associações Patronais, Profissionais e de Produtores Rurais
Credilar Associação Habitacional		6948125000000	-32,0346	-52,102	Rua Vinte E Quatro De Maio 30, Centro	Educação e Pesquisa
Associação Riograndina De Motociclismo - Arm	ARM	4896324000000	-32,0352	-52,0948	Rua Benjamin Constant 481, Centro	Cultura e Recreação
Associação Dos Profissionais De Yoga De Rio Grande	UNI - YOGA	8147387000000	-32,0354	-52,0923	Rua General Câmara 377, Centro	Desenvolvimento e Defesa de Direitos
Associação Dos Surdos De Rio Grande		9381595000000	-32,0341	-52,096	Rua Zalony 243, Centro	Cultura e Recreação
Associação Para A Organizacao Dos Movimentos Sociais - Somos Vida, Identidade E Cidadania	SOMOS	9515873000000	-32,0355	-52,0996	Rua General Vitorino 5671, Centro	Cultura e Recreação
Yle Africano Pai Jose De Aruanda Candomble Oju Omi D Xango, Yemanja E Oya		10767078000000	-32,0456	-52,0969	Rua Gaspar De Lemos 316, Navegantes	Religião
Sociedade Amigos Do Canto Coral Vozes Do Rio Grande		11106181000000	-32,0364	-52,0992	Rua Dr Nascimento 14, Centro	Saúde
Associação Turma Medica 2014 - ATM 2014	ASSOCIAÇÃO TURMA MEDICA 2014 - ATM 2014	11379636000000	-32,0423	-52,0949	Rua Doutor Belmiro Pegas 223, Lar Gaúcho	Outros
Igreja Batista Da Lagoinha Rio Grande (IBLRG)		11387711000000	-32,0298	-52,1018	Rua General Osorio 556, Centro	Religião
Reino Africano De Caridade Pai Oxalá E Mae Oxum Seguidores De Oxum Brilham		15268561000000	-32,0437	-52,1012	Rua Allan Kardec 1006, Parque Residencial Salgado Filho	Religião
Comunidade Evangélica Farol Da Esperança	COMUNIDADE EVANGELICA FAROL DA ESPERANCA	23460427000000	-32,0415	-52,0966	Rua Gal Val Porto 120, Parque Residencial Salgado Filho	Religião
Associação Dos Trabalhadores Portuários Avulsos Aposentados E Pensionistas Do Rio Grande/RS	ASSOPARG	23556773000000	-32,0325	-52,0955	Rua Luiz Lorea 269, Centro, Rio Grande, RS, 96200350	Desenvolvimento e Defesa de Direitos
Sociedade Amigos Da Marinha	SOAMAR RIO GRANDE	93859049000000	-32,0387	-52,0786	Avenida Honório Bicalho S/N, Getúlio Vargas	Outros
FEMAR-Agencia De Desenvolvimento		93857795000000	-32,0298	-52,1018	Rua General Osorio 430, Sala 01, Centro	Outros



## Terminal Rio Grande do Sul S.A.

RAZÃO SOCIAL	NOME FANTASIA	CNPJ	LATITUDE	LONGITUDE	ENDEREÇO	ÁREA DE ATUAÇÃO
Diretório Acadêmico Francisco Martins Bastos	DAFB	242886000000	-32,0298	-52,1018	Rua General Osorio S/N, Centro	Desenvolvimento e Defesa de Direitos
Associação Dos Funcionários Do Pacotao	A.F. PACOTAO	3868266000000	-32,0312	-52,0965	Rua Marechal Floriano 498, Centro	Desenvolvimento e Defesa de Direitos
Sociedade Espirita Refugio Fraterno		2321270000000	-32,037	-52,0999	Rua General Neto 261, Centro	Religião
Mãos Unidas Pela Vida	ONG MAOS UNIDAS PELA VIDA	6171858000000	-32,0376	-52,0857	Rua Edgar Fontoura 152, Getúlio Vargas	Assistência Social
Grupo Kardecista Clemente Linnon		88564737000000	-32,0405	-52,0986	Rua Joao Touguinha 15, Centro	Religião
Centro Cultural Italo Brasileiro Do Rio Grande		89590178000000	-32,0306	-52,0927	Travessa Afonso 48, Sala 14, Centro	Desenvolvimento e Defesa de Direitos
Associação Riograndina De Apicultores		91100818000000	-32,0355	-52,1059	Rua Moron 547, Centro	Desenvolvimento e Defesa de Direitos
Banco De Olhos Do Rio Grande - Borg	BANCO DE OLHOS DO RIO GRANDE - BORG	3640291000000	-32,0315	-52,1026	Rua Visconde De Paranaguá 102, Centro	Desenvolvimento e Defesa de Direitos
Banda Musical Gioachino Rossini		88537485000000	-32,0341	-52,096	Rua Zaloni 249, Centro	Desenvolvimento e Defesa de Direitos
Diretório Acadêmico Dos Estudantes De Adm. Hab. Comercio Ext. E Empresas Da Fac. Atlantico Sul De Rio Grande	D.A ADM FAS	7397199000000	-32,0322	-52,1056	Rua Aquidaban 714, 1 Andar, Centro	Desenvolvimento e Defesa de Direitos
Clube De Ciclismo Cidade Do Rio Grande		89589469000000	-32,0352	-52,0942	Rua Dr Napoleão Laureano 517, Centro	Cultura e Recreação
Associação De Músicos E Poetas De Rio Grande	AMURG	91100743000000	-32,0354	-52,0923	Rua Gen Câmara 427, Centro	Desenvolvimento e Defesa de Direitos
Sociedade Esportiva E Recreativa Zodíaco	S.E.R. ZODIACO	6278169000000	-32,0403	-52,0968	Rua Apelles Porto Alegre 60, Centro	Cultura e Recreação
Centro De Matriz Da Religião, Africana Iemanjá E Oxalá	CASA DA CIGANA - CENTRO DE MATRIZ DA RELIGIAO, AFRICANA	8325624000000	-32,0324	-52,0927	Rua República Do Libano 154, Centro	Religião
Igreja Evangelho Mundial Jesus Cristo Salvador		10562597000000	-32,0408	-52,0851	Rua Mascarenhas De Moraes 150, Getúlio Vargas	Religião
Templo Africano D'oxum Brilham	TEMPLO AFRICANO D'OXUM BRILHAM	10896497000000	-32,0456	-52,0969	Rua Gaspar De Lemos 351, Navegantes	Religião
Ministério De Avivamento Pentecostal Ebenezer - MAPE	MAPE - MINISTERIO DE AVIVAMENTO	19912977000000	-32,0454	-52,0836	Rua Dos Tupis 231, Santa Teresa	Religião



## Terminal Rio Grande do Sul S.A.

RAZÃO SOCIAL	NOME FANTASIA	CNPJ	LATITUDE	LONGITUDE	ENDEREÇO	ÁREA DE ATUAÇÃO
	PENTECOSTAL EBENEZER					
Associação Anunciadores Do Reino De Deus		91102210000000	-32,0414	-52,0918	Rua Professor Antônio Gomes De Freitas 160, Centro	Religião
Associação Dos Transportadores Rodoviários Da Região Sul	ATRRS	24279773000000	-32,0364	-52,0992	Rua Doutor Nascimento 136, Centro	Desenvolvimento e Defesa de Direitos
Plano De Auxilio Mutuo Da Cidade Do Rio Grande	PAM-RG	9237417000000	-32,0301	-52,0916	Rua Riachuelo S/N, Arm A-5 Porto Velho, Centro	Outros
Associação Mad Max - Lutando Pelo Futuro	ASSOCIAÇÃO MAD MAX	26354422000000	-32,0416	-52,0793	Rua Antônio Mendes Filho S/N, Getúlio Vargas	Educação e Pesquisa
Associação Dos Servidores E Empregados Municipais Da Saúde Do Rio Grande-ASEMRIG		33446427000000	-32,0312	-52,0965	Rua Marechal Floriano Peixoto 425, Sala 110, Centro	Desenvolvimento e Defesa de Direitos
Loja Provisória Frank Sherman Land	LOJA PROVISORIA FRANK SHERMAN LAND	34181189000000	-32,0362	-52,0921	Rua Francisco Marques 144, Centro	Desenvolvimento e Defesa de Direitos
Associação Dos Proprietários De Alojamentos		19316956000000	-32,0355	-52,0996	Rua General Vitorino 481, Letra A, Centro	Associações Patronais, Profissionais e de Produtores Rurais
Associação De Saúde Preventiva	ASPREV	15788229000000	-32,0321	-52,1016	Rua Dezenove De Fevereiro 588, Sala 102, Centro	Outros
Associação De Radiodifusão Comunitária Da Ilha Dos Marinheiros		8959500000000	-32,0341	-52,0985	Rua Frederico Albuquerque 90, Ilha Dos Marinheiros	Cultura e Recreação
Núcleo De Apoio A Vida De Rio Grande-RS (NAVIRG)	NAVIRG	35548762000000	-32,0341	-52,096	Rua Zalony 425, Centro	Assistência Social
Sociedade Meridional De Educação Some	COLEGIO MARISTA SAO FRANCISCO	92023159000000	-32,0364	-52,0992	Rua Doutor Nascimento 577, Centro	Educação e Pesquisa
Rotary Club Rio Grande Litoral		93858991000000	-32,0341	-52,096	Rua Zalony 160, Sala 1104, Centro	Desenvolvimento e Defesa de Direitos
Clube Beneficente De Senhoras		94873775000000	-32,0338	-52,1037	Rua Carlos Gomes 579, Centro	Desenvolvimento e Defesa de Direitos
Centro De Navegação Rio Grandense		94875986000000	-32,0317	-52,0967	Rua General Bacelar 182, Centro	Associações Patronais, Profissionais e de Produtores Rurais



## Terminal Rio Grande do Sul S.A.

RAZÃO SOCIAL	NOME FANTASIA	CNPJ	LATITUDE	LONGITUDE	ENDEREÇO	ÁREA DE ATUAÇÃO
Sociedade Loja Maçônica Acácia Rio-Grandense		94874815000000	-32,0313	-52,1026	Rua Conde De Porto Alegre 296, Centro	Religião
Instituto Ardas -Divulgação E Tratamentos Reiki E Pesquisas		31391060000000	-32,0338	-52,1037	Rua Carlos Gomes 662, Centro	Religião
Clube Cultural Estrela Do Oriente		88525613000000	-32,038	-52,1003	Rua Vice Almirante Abreu 116, Centro	Cultura e Recreação
Lions Clube De Rio Grande Universitário		88983200000000	-32,0355	-52,0996	Rua General Vitorino 53, Centro	Desenvolvimento e Defesa de Direitos
Assoc Dos Funcionários Municipais Do Rio Grande	AFM	90787151000000	-32,0312	-52,0965	Rua Mal Floriano Peixoto 413, Sobrado, Centro	Desenvolvimento e Defesa de Direitos
Associação De Ex-Alunas Santa Joana D'arc		90789868000000	-32,0343	-52,0979	Rua Duque De Caxias 291, Centro	Desenvolvimento e Defesa de Direitos
Conselho Da Comunidade Na Execução Criminal Da Comarca Do Rio Grande	C.C.E.C.	51337540000000	-32,0338	-52,0924	Avenida Silva Paes 249, Vara Execuções Crimin, Centro	Desenvolvimento e Defesa de Direitos
Sociedade E Fraternidade Conceição		91101311000000	-32,0332	-52,0927	Rua Andrades Neves 187, Centro	Assistência Social
Associação Beneficente Gilmar Da Silva Cantos De Policiais Militares Ativos E Inativos Da Cidade Do Rio Grande	AGISCA	92807210000000	-32,0312	-52,0965	Rua Marechal Floriano 165, Centro	Cultura e Recreação
Sociedade Esportiva Recreativa Comunitária Lambari	S.E.R. LAMBARI	12061485000000	-32,0346	-52,102	Rua Hum Velha 281, Getúlio Vargas	Cultura e Recreação
Associação Dos Servidores Da Câmara Municipal Do Rio Grande	ASCAMRIG	15146056000000	-32,0355	-52,0996	Rua General Vitorino 441, Centro	Cultura e Recreação
Sociedade Beneficente Islâmica Palestino-Brasileira De Rio Grande		89259390000000	-32,0355	-52,1059	Rua Moron 371, Centro	Cultura e Recreação
Clube Vinte E Cinco De Outubro	FIATECI FUTEBOL CLUBE	18650052000000	-32,0346	-52,102	Acesso Via Wilson Mattos Branco 91, Ilha Da Torotama	Cultura e Recreação
Associação Moto Grupo Guardiões Da Estrada	MOTO GRUPO GUARDIOES DA ESTRADA	24883813000000	-32,0333	-52,084	Rua Almirante Anphiloquio Reis 01, térreo, Vila Militar	Outros
Igreja Evangélica Manancial Do Poder De Deus-IEMPD	IGREJA EVANGELICA MANANCIAL DO PODER DE DEUS	18097020000000	-32,0312	-52,0965	Rua Marechal Floriano 580, Centro	Religião
Associação Guarani Mbya Tenonde Ra		43232853000000	-32,0341	-52,0985	Est. Intermunicipal Br 392 Km 35 -Aldeia Guarani Para Rokesn, Via Domingos Petrolina/Povo Novo	Outros



## Terminal Rio Grande do Sul S.A.

RAZÃO SOCIAL	NOME FANTASIA	CNPJ	LATITUDE	LONGITUDE	ENDEREÇO	ÁREA DE ATUAÇÃO
Associação De Pais E Amigos Dos Deficientes Auditivos	APADA	69365000200	-32,0341	-52,096	Rua Zalony 243, Centro	Desenvolvimento e Defesa de Direitos
Lions Clube Rio Grande Centro		94875697000000	-32,0352	-52,0948	Rua Benjamin Constant 252, Na	Desenvolvimento e Defesa de Direitos
Associação Das Empresas De Transporte Rodoviário De Cargas Do Estado Do Rio Grande Do Sul	ASSETRANS	5474886000000	-32,0325	-52,0862	Avenida Bento Martins 69, 4, Getúlio Vargas	Associações Patronais, Profissionais e de Produtores Rurais
Associação De Assistência, Cultura E Ensino-AACE/RG		6231395000000	-32,0346	-52,102	Rua Vinte E Quatro De Maio 30, Centro	Desenvolvimento e Defesa de Direitos
Instituição Adventista Sul-Rio-Grandense De Educação	ESCOLA ADVENTISTA RIO GRANDE	87115838000000	-32,0355	-52,0996	Rua General Vitorino 742, A, Centro	Educação e Pesquisa
Associação Dos Servidores Hidroviários Do R Grande Do S		92967496000000	-32,0354	-52,0923	Rua General Câmara 149, Centro	Desenvolvimento e Defesa de Direitos
Rotary Clube Rio Grande Cassino		91102004000000	-32,0352	-52,0948	Rua Benjamin Constant 446, Caixa Postal N 088, Centro	Assistência Social
Igreja Do Evangelho Quadrangular	CRUZADA NACIONAL DE EVANGELIZACAO	62955505000000	-32,039	-52,0841	Rua Abdalla Nader 316, Getúlio Vargas	Religião
Confederação Brasileira Do Desporto Universitário		42467787000000	-32,0312	-52,0965	Rua Marechal Floriano 269, Centro	Cultura e Recreação
Sociedade De Assistência Medica - Sameisa	SAMEISA	3627391000000	-32,04	-52,0939	Avenida Engenheiro Francisco Martins Bastos 80, Vila Santa Tereza	Saúde
Associação De Pais E Amigos Dos Excepcionais		94873254000000	-32,0343	-52,0979	Avenida Duque De Caxias 327, Centro	Assistência Social
Associação Dos Amigos Do Centro Municipal De Cultura Inah Emil Martensen		5690118000000	-32,0312	-52,0965	Na Marechal Floriano Peixoto 91, Centro	Desenvolvimento e Defesa de Direitos
Associação Brasileira De Odontologia Regional Litoral		89111736000000	-32,0317	-52,0967	Na General Bacelar4 36, Sala 405, Centro	Associações Patronais, Profissionais e de Produtores Rurais
Credence Clube Beneficente E Assistencial	CREDENCE CLUBE	7751047000000	-32,0343	-52,0979	Rua Duque De Caxias 199, Ed. La Toscana, Centro	Outros
Organização Não Governamental Jeová Rafah	JEOVAH RAFAH	9215236000000	-32,0325	-52,0955	Rua Luiz Lorea 480, Centro	Assistência Social
Cruz Vermelha Brasileira - Município Do Rio Grande - RS	CRUZ VERMELHA BRASILEIRA -	12208596000000	-32,0341	-52,096	Rua Zalony 243, Centro	Desenvolvimento e Defesa de Direitos



## Terminal Rio Grande do Sul S.A.

RAZÃO SOCIAL	NOME FANTASIA	CNPJ	LATITUDE	LONGITUDE	ENDEREÇO	ÁREA DE ATUAÇÃO
MUNICIPIO DO RIO GRANDE - RS						
Igreja Evangélica Remanescente		11467101000000	-32,0461	-52,0984	Rua B 013, Cibrazem	Religião
Comunidade Terapêutica Feminina Casa De Ester	COMUNIDADE TERAPEUTICA FEMININA CASA DE ESTER	15730566000000	-32,0378	-52,102	Rua Estrada Rg 360 Guamaz 1475, Povo Novo	Assistência Social
Associação Rio-Grandina De Psicoterapia - ARP	ASSOCIAÇÃO RIO-GRANDINA DE PSICOTERAPIA	16850164000000	-32,0312	-52,0965	Rua Marechal Floriano Peixoto 502, Sala 01, Centro	Associações Patronais, Profissionais e de Produtores Rurais
Associação Lar De Nazaré		13886301000000	-32,0346	-52,102	Rua Dona Ana Pernigotti 1030, Bolaxa	Religião
Associação De Apoio As Comunidades Terapêuticas Do Rio Grande	AACTERG	23026254000000	-32,0322	-52,1056	Rua Aquidaban 714, Sala 39	Assistência Social
Associação Educacional Dom Frederico Didonet		31187646000000	-32,0391	-52,099	Rua Joao Alfredo 532, Centro	Educação e Pesquisa
Associação Riograndense De Transportes De Cargas	ARTC	36308165000000	-32,0325	-52,0955	Rua Luiz Lorea433, Sala 201, Centro	Outros
Clube Botonístico De Rio Grande- CBRG	ARFM	40882774000000	-32,0331	-52,1037	Rua Gomes Freire7 17, Centro	Cultura e Recreação
Associação Recreativa Retrato Falado	CLUBE RETRATO FALADO	45211581000000	-32,0389	-52,0852	Rua Doutor Marciano Espindola 253, Getúlio Vargas	Cultura e Recreação
Filhos De Aruanda Produções	F.A PRODUcoes	45653546000000	-32,0382	-52,0883		Outros



Terminal Rio Grande do Sul S.A.

Anexo 6. Mapa com a localização dos estabelecimentos de saúde no Município do Rio Grande.





Localização

Legenda

- Unidades de Saúde
- Localidade
- Rodovia Federal
- Rodovia Estadual
- Ferrovia
- Limite Municipal
- Área Diretamente Afetada
- Área de Influência Indireta do Meio Socioeconômico - Meio Terrestre
- Área de Influência Indireta do Meio Socioeconômico - Meio Aquático

Nota Explicativa I

Parâmetros Cartográficos:

Sistema de Coordenadas Geográficas

Graus Decimais

Datum Horizontal: SIRGAS2000

0 2,5 5 km

Nota Explicativa II

Fonte das Informações:

- Trecho de Drenagem, Rodovia, Limite Municipal: Base Cartográfica do Estado do RS, Escala: 1:25.000 - BCRS25, Versão 1.0 - 2018.
- Localidade e Divisão Estadual: Instituto Brasileiro de Geografia e Estatística (IBGE), 2018.
- Áreas de Influência: Arvut Meio Ambiente, 07/04/2025.
- Unidades de Saúde: OpenStreetMap, 04/2025.
- Imagem Base: Aplicativo Google Satellite.

Projeto: Estudo de Impacto Ambiental com Vistas à Obtenção de Licença Prévia de Eia/Rima para Terminal Portuário Privado no Complexo Portuário do Rio Grande

Local: Rio Grande - RS

Mapa das Unidades de Saúde

Responsável Técnico: Eng. Cív. Kayo C. F. Soares CREA/RS 225372

Elaborado por: Geógrafo Eduardo Farina CREA/RS 177016

Aprovado por: Bióloga Thaís Ascoli Morrete CRBio 110670/03D

Executora: ARVUT

Parâmetros Cartográficos: Ver nota explicativa I

Fonte de Dados: Ver nota explicativa II

Escala: 1:180.000

Prancha: 001/001

Data: maio/2025

Documento Digital: 241\_EIA\_SOCIO\_AIL\_UNID\_SAUDE\_A1

Contratante: TERMINAL RIO GRANDE DO SUL S.A.

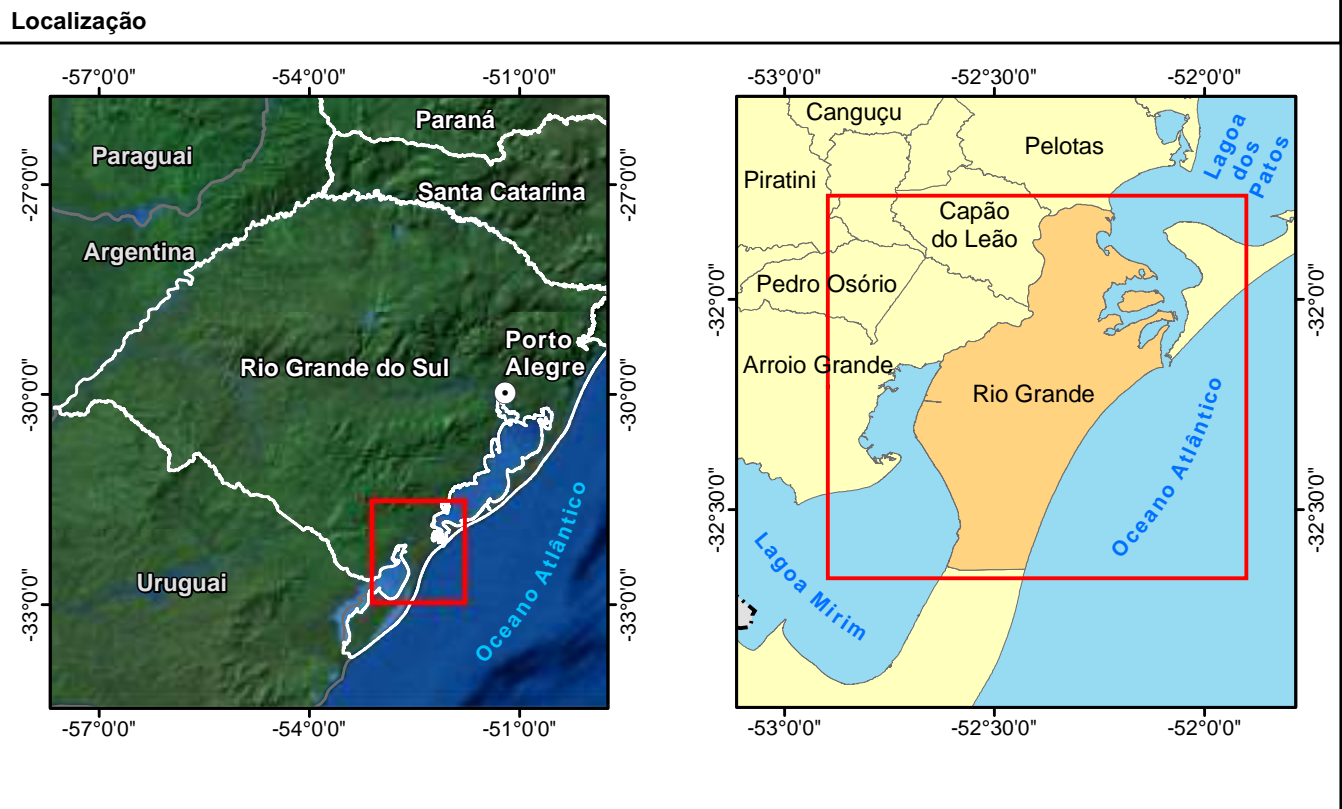




Terminal Rio Grande do Sul S.A.

Anexo 7. Mapa com a localização dos estabelecimentos de ensino no Município do Rio Grande.





Legenda	
	Estabelecimentos de Ensino
	Universidade Federal do Rio Grande (FURG)
	Localidade
	Rodovia Federal
	Rodovia Estadual
	Ferrovia
	Limite Municipal
	Área Diretamente Afetada
	Área de Influência Indireta do Meio Socioeconômico - Meio Terrestre
	Área de Influência Indireta do Meio Socioeconômico - Meio Aquático

Nota Explicativa I
<p>Parâmetros Cartográficos:</p> <p></p> <p>Sistema de Coordenadas Geográficas Graus Decimais Datum Horizontal: SIRGAS2000</p> <p></p>

Nota Explicativa II
<p>Fonte das Informações:</p> <ul style="list-style-type: none"><li>- Trecho de Drenagem, Rodovia, Limite Municipal: Base Cartográfica do Estado do RS, Escala: 1:25.000 - BCRS25, Versão 1.0 - 2018.</li><li>- Localidade e Divisão Estadual: Instituto Brasileiro de Geografia e Estatística (IBGE), 2018.</li><li>- Áreas de Influência: Arvut Meio Ambiente, 07/04/2025.</li><li>- Estabelecimentos de Ensino: OpenStreetMap, 04/2025.</li><li>- Imagem Base: Aplicativo Google Satellite.</li></ul>

Projeto: Estudo de Impacto Ambiental com Vistas à Obtenção de Licença Prévia de Eia/Rima para Terminal Portuário Privado no Complexo Portuário do Rio Grande			Local: Rio Grande - RS
Título: Mapa dos Estabelecimentos de Ensino Existentes			
Responsável Técnico:  Eng. Cív. Kayo C. F. Soares CREA/RS 225372	Elaborado por:  Geógrafo Eduardo Farina CREA/RS 177016	Aprovado por:  Bióloga Thaís Ascoli Morrete CRBio 110670/03D	Executora: 
Parâmetros Cartográficos: Ver nota explicativa I	Fonte de Dados: Ver nota explicativa II	Escala: 1:180.000	Prancha: 001/001
Documento Digital: 241_EIA_SOCIO_AII_ESTAB_ENSINO_A1	Contratante: TERMINAL RIO GRANDE DO SUL S.A.	Data: maio/2025	

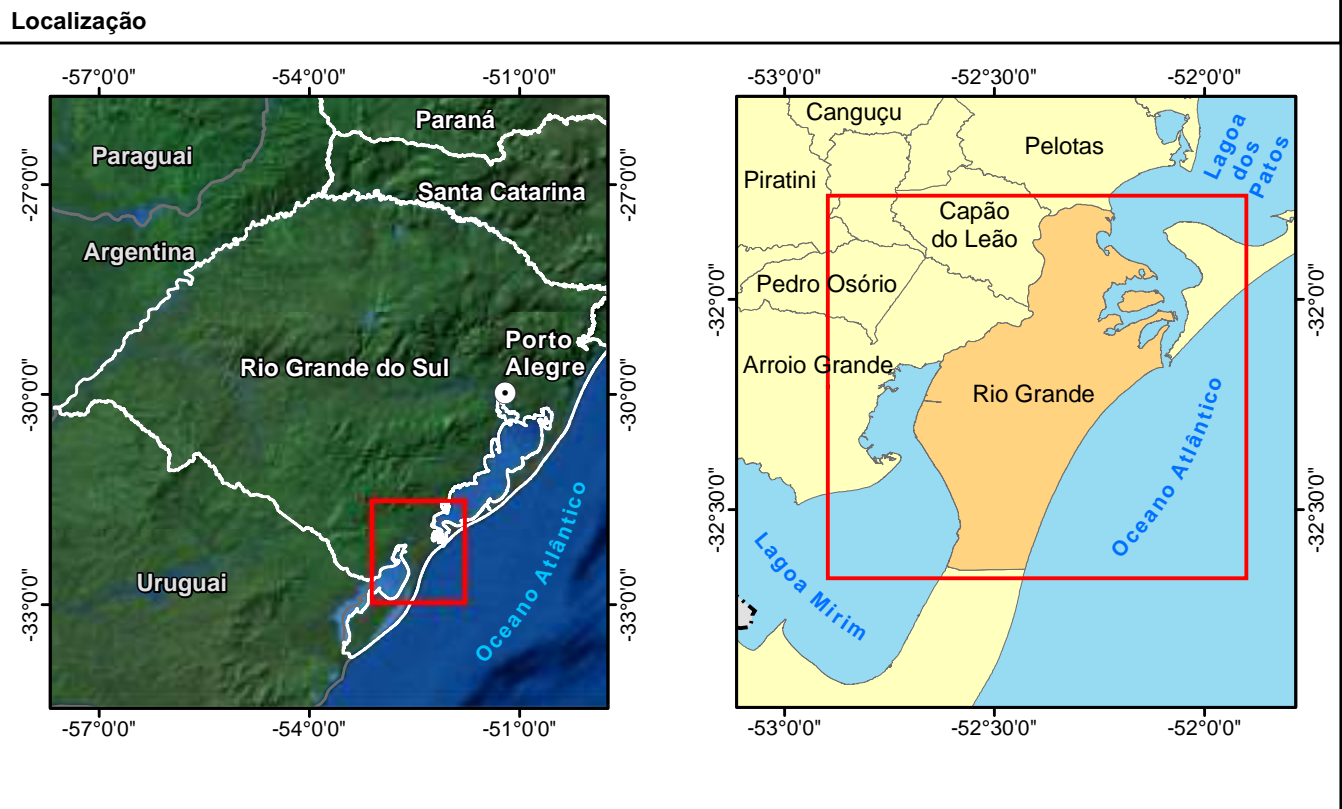
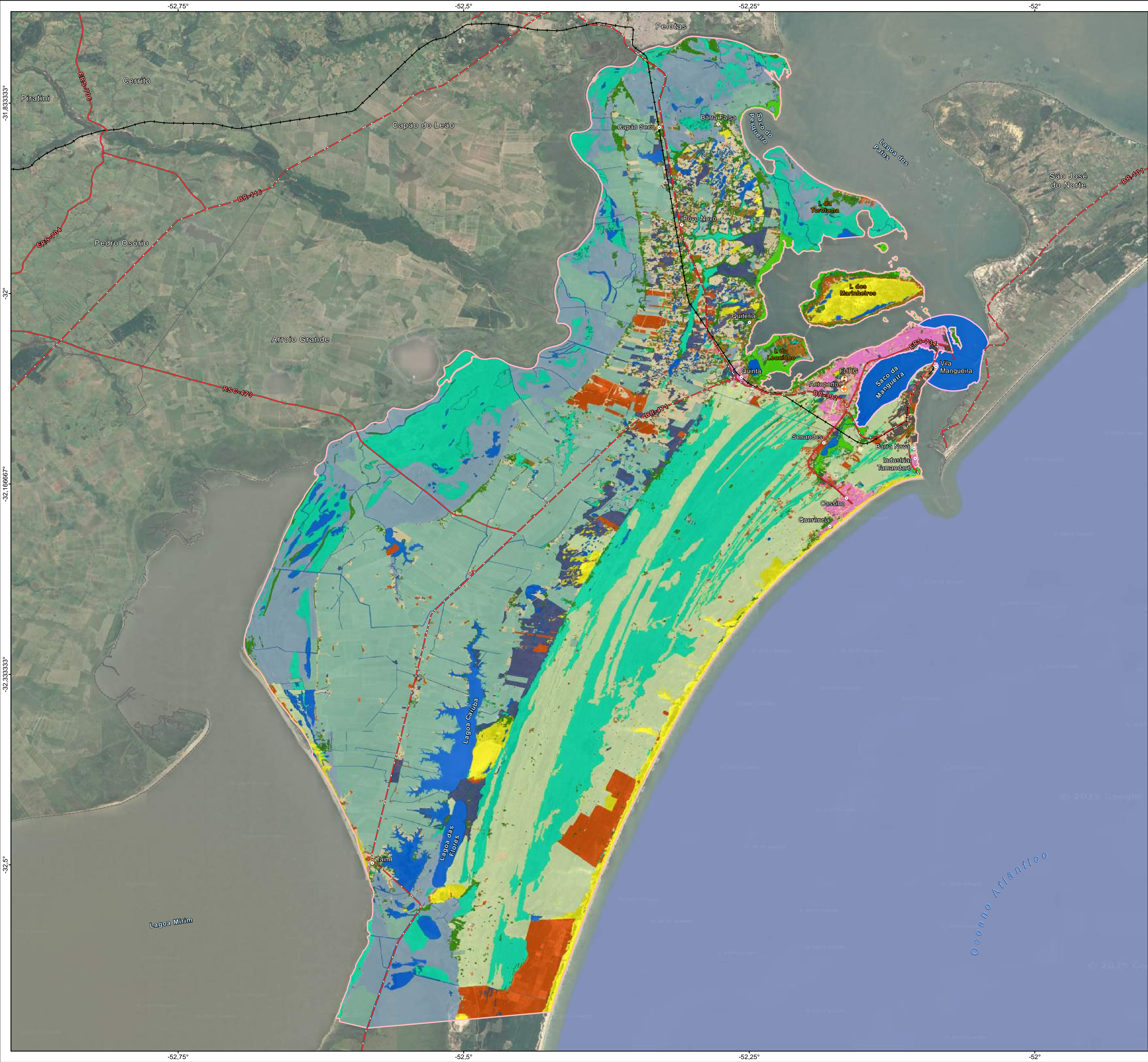




Terminal Rio Grande do Sul S.A.

Anexo 8. Mapa de Uso e Ocupação dos Solos na AII do Empreendimento.





Legenda

Classes de Uso e Ocupação do Solo

Vegetação Nativa

Campos Litorâneos

Banhado

Marisma

Duna

Faixa de Praia

Campo Úmido (Alagado Permanentemente ou Temporariamente)

Campo Úmido (Alagado Permanentemente ou Temporariamente) - Planície Lagunar

Campo Seco (Vegetação Herbácea ou Arbustiva/Pecuária/Cultivo Abandonado ou em Repouso)

Vegetação Exótica/Reflorestamento

Agricultura (Monoculturas e Policultivos)

Agricultura (Cultivo Irrigado)

Solo Exposto/Área Antropizada

Área Industrial/Portuária

Área Urbana

Área Edificada

Corpo D'água

Localidade

Rodovia Federal

Rodovia Estadual

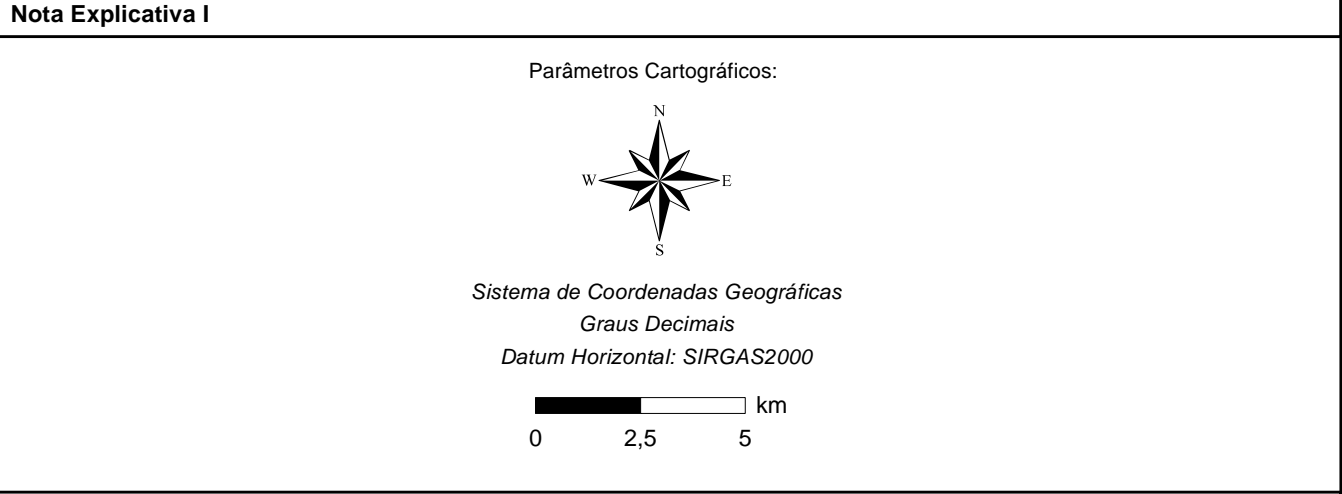
Ferrovia

Limite Municipal

Área Diretamente Afetada

Área de Influência Indireta do Meio Socioeconômico - Meio Terrestre

Área de Influência Indireta do Meio Socioeconômico - Meio Aquático



**Nota Explicativa II**

Fonte das Informações:

- Trecho de Drenagem, Rodovia, Limite Municipal: Base Cartográfica do Estado do RS, Escala: 1:25.000 - BCRS25, Versão 1.0 - 2018.
- Localidade e Divisão Estadual: Instituto Brasileiro de Geografia e Estatística (IBGE), 2018.
- Áreas de Influência: Arvut Meio Ambiente, 07/04/2025.
- Classes de Uso e Ocupação do Solo: Arvut Meio Ambiente, Através de Interpretação e Vetorização de Imagem e Satélite
- Imagem Base: Aplicativo Google Satellite.

Projeto: Estudo de Impacto Ambiental com Vistas à Obtenção de Licença Prévia de Eia/Rima para Terminal Portuário Privado no Complexo Portuário do Rio Grande			Local: Rio Grande - RS
Título: Mapa de Uso e Ocupação do Solo - Área de Influência Indireta para o Meio Socioeconômico			
Responsável Técnico:  Eng. Cív. Kayo C. F. Soares CREA/RS 225372	Elaborado por:  Geógrafo Eduardo Farina CREA/RS 177016	Aprovado por:  Bióloga Thais Ascoli Morrete CRBio 110670/03D	Executora: 
Parâmetros Cartográficos: Ver nota explicativa I	Fonte de Dados: Ver nota explicativa II	Escala: 1:180.000	Prancha: 001/001
Documento Digital: 241_EIA_SOCIO_Ail_USO_SOLO_A1	Contratante: TERMINAL RIO GRANDE DO SUL S.A.	Data: maio/2025	